



Od pruské minulosti k evropské budoucnosti

# **Vyhodnocení dotazníků**

**podklad pro tvorbu**

## **Integrované strategie regionu Hlučínska**

Zpracování ISRÚ je financováno z rozpočtu Moravskoslezského kraje

program: Podpora Místních akčních skupin Moravskoslezského kraje 2012

název projektu: Integrovaná strategie rozvoje území v působnosti MAS Hlučínsko



Evropský zemědělský fond pro rozvoj venkova: Evropa investuje do venkovských oblastí

1. verze – říjen 2012

## Vytvořeno na základě dotazníků:

**Mikroregiony Hlučínska a Hlučínsko-západ a spolupracujících obcí (2 městské části – Petřkovice, Malé Hoštice, Lhotka a Hošťálkovice dotazník nevyplnili)**

pro aktualizaci Integrované strategie území Hlučínska (dále jen ISÚ)

(Při vyhodnocování: Malé Hoštice pod mr. Hlučínsko-západ, Petřkovice pod mr. Hlučínsko)

## **Lokalita: Území regionu Hlučínska**

Počet obyvatel (údaje uvedeny respondenty): 71 593 \* včetně městských částí Malé Hoštice a Petřkovice

z toho: 4 891 městské části Malé Hoštice a Petřkovice

66 702 obce (27) na území MAS Hlučínska

– obyvatelstvo k 1. 1. 2012: 66 752 - Hlučínsko-západ 27 602, Hlučínsko 39 150

\* počet obyvatel není uváděn ke stejnému datu.



**Počet obyvatel k 1. 1. 2012** (zdroj: <http://www.mvcr.cz/clanek/statistiky-pocty-obyvatel-v-obcich.aspx>)

### Hlučínsko – západ

Název obce	obyvatel
Kravaře	6 831
Bolatice	4 413
Hněvošice	1 035
Chlebičov	1 113
Chuchelná	1 277
Kobeřice	3 328
Oldřišov	1 359
Rohov	625
Služovice	820
Strahovice	923
Sudice	681
Štěpánkovice	3 179
Třebom	227
Velké Hoštice	1 791

### Hlučínsko

Název obce	obyvatel
Bělá	680
Bohuslavice	1 664
Darkovice	1 303
Dolní Benešov	4 224
Hať	2 646
Hlučín	14 346
Kozmice	1 833
Ludčeřovice	4 741
Markvartovice	1 898
Píšť	2 129
Šilheřovice	1 606
Vřesina	1 501
Závada	579

### Městské části

Název městské části	obyvatel
Opava- Malé Hoštice	1 842
Ostrava-Petřkovice	3 029
Ostrava-Lhotka	1 243
Ostrava-Hošťálkovice	1 595

**CELKEM 74 461**



Vyplněné dotazníky: 11/2011-02/2012

## **Obsah:**

I. Informace o obci/měště	6
II. Ekonomika Hlučínska	6
II.1 Výjezd obyvatel za prací mimo katastr obce/města	6
II.2 Výjezd za prací je převážně do:	7
II.3 Dopravní obslužnost pro výjezd za prací	8
II.4 Dle Vašich dostupných informací působí v katastru obce/města:	9
II.4.1 Aktivně působících právnických osob/firem	9
II.4.2 Aktivně působících fyzických osob (vykonávajících živnost	10
III. Cestovní ruch, rekreace, sport	12
III.1 Ubytovací kapacity na katastru obce/města	12
III.2 Průměrná obsazenost ubytovacích zařízení v obci/městu v % za rok/sezónu	13
III.3 Stravovací kapacity na katastru obce/města	14
III.4 Je k dispozici agroturistické turistické centrum v katastru obce/města?	15
III.5 Určení cílové skupiny veřejných sportovišť na území katastru obce/města:	16
III.5.1 celoroční	16
III.5.2 sezónní	16
III.6 Veřejná sportovní zařízení v obci/měště	17
III.7 Cyklostezky	18
III.7.1 Rozdělení délky cyklostezek v km podle povrchu	19
III.8 Kulturní a historické objekty, pamětihodnosti v obci/měště	20
III.9 Vybrané kulturně-společenské tradiční akce pořádané v obci/měště	21
III.10 Sportovní tradiční akce pořádané v obci/měště	22
III.11 Náboženské tradiční akce pořádané farností/obcí/měště	23
III.12 Účast návštěvníků na akcích	23
III. 12. 1 podle počtu	23
III. 12. 2 podle spokojenosti pořadatelů	24
III. 12. 3 skladba návštěvníků pořádaných akcí	25
III. 13 Společenská, duchovní a vzdělávací místa v obci	26
IV. Infrastruktura	30
IV.1 Silniční tahy a místní komunikace obcí/městem	30
IV.1.1 I. třídy	30
IV.1.2 II. třídy	31
IV.1. 3 III. třídy – místní komunikace	32
IV.1.4 IV. třídy – místní komunikace	33
IV.2 Železniční doprava	34
IV.2.1 Průchod obcí	34
IV.2.2 Frekvence dopravní železniční obsluhy	34
IV.2.3 Využitelnost dopravní obsluhy obyvateli	35
IV.3 Letecká doprava	37
IV.3.1 Využití pro zemědělské účely	37
IV.3.2 Využití pro sportovní účely	37
IV.3.3 Využití pro rekreační a turistické účely	38
IV.4. Zásobování vodou	38
IV.4.1 Vodovodní hřad – vlastnictví	38
IV.4.1 Distribuce pitné vody	39
IV.5 Kanalizace a čištění odpadních vod	39
IV.5.1 Kanalizace a ČOV	39
IV.5.2 Stav kanalizace a ČOV	40

IV.5.3 Plán budování kanalizace a ČOV	40
IV. 6 Elektrická energie	42
IV. 7 Zásobování plynem	42
IV.7.1 Plynofikace obcí	42
IV.7.2 Plynulost zásobování	43
IV.8 Obnovitelná energie	43
IV.8.1 Využívání OZE	43
IV.8.2 Počet míst s OZE	44
V. Životní prostředí	45
V.1 Vzduch	45
V.1.1 Měřicí stanice kvality ovzduší	45
V.1.2 Zjišťování stavu ovzduší	45
V.1.3 Umístění měřících stanic	46
V.1.4 Informovanost obyvatelstva	47
V.1.5 Vytápění v obci	47
V.2 Odpady	48
V.2.1 Svoz komunálního odpadu	48
V.2.2 Firemní svoz odpadu	49
V.2.3 Sběrny druhotných surovin	49
V.2.4 Třídění odpadu	50
V.2.5 Využívání recykláží	51
V.3 Voda	51
V.3.1 Počet vodních nádrží	51
V.3.2 Plocha vodních nádrží	52
V.3.3 Plocha rybníků	53
V.3.4 Znečištěné povrchové vody	54
V.3.5 Povrchové vody ohrožené znečištěním	54
V.3.6 Hlavní zdroje znečištění/ohrožení	55
V.3.7 Riziko povodní	55
V.3.8 Výskyt povodní	56
V.3.9 Protipovodňové zabezpečení	56
V.3.10 Typ protipovodňového zabezpečení	57
V.3.11 Čištění a údržba vodních toků	57
V.4 Hluk	58
V.4.1 Měření hluku	58
V.4.2 Informovanost obyvatelstva	59
V.4.3 Hlučnost v obci	60
V.5 Půda a chráněná území	60
V.5.1 Eroze	60
V.5.2 Příčiny eroze	61
V.5.3 Přírodní rezervace, CHKÚ, významné krajinné prvky	62
VI. Sociální oblast	64
VI.1 Sociální služby	64
VI.1.1 Existence sociálních služeb	64
VI.1.2 Druhy sociálních služeb	64
VI.1.3 Šíře existenčních služeb	66
VI.1.4 Plán vytvoření sociálních služeb	66
VI.1.5 Druh plánovaných sociálních služeb	67
VI.2 Zdravotnictví	67
VI.2.1 Existence lékařského zařízení/ordinace	67
VI.2.2 Typy zdravotních ordinací	68

<i>VI. 2.3 Šíře zdravotních ordinací</i>	69
<i>VI.2.4 Plán podpory zřízení zdravotních ordinací</i>	69
<i>VI.3 Bydlení</i>	71
<i>VI.3.1 Existence sociálního bydlení</i>	71
<i>VI.3.2 Plán zřízení sociálního bydlení</i>	71
Seznam tabulek	72
Seznam grafů	73
Seznam příloh a přílohy	75
Návrhy pro komunitní plánování	114
Místo pro poznámky	116

## I. Informace o obci/měste

25 obcí přidalo/upravilo komentář (24 obcí z území MAS + Malé Hoštice)

4 obce se nevyjádřily (3 obce z území MAS + Petřkovice)

## II. Ekonomika Hlučínska

### II. 1. Výjezd obyvatel za prací mimo katastr obce/města (dle Vašich dostupných informací nebo Vašeho odhadu):

a) více než 70%

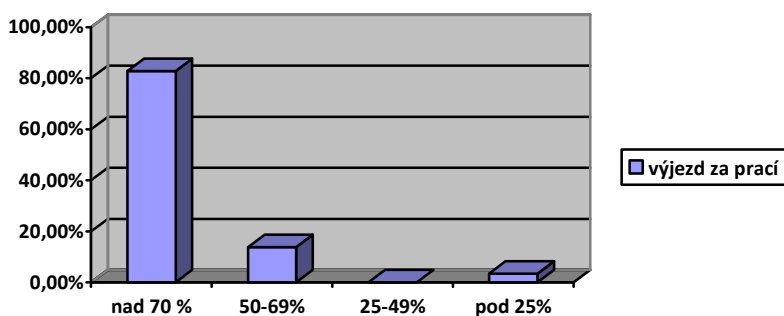
b) 50-69%

c) 25-49%

d) pod 25%

#### Vyhodnocení odpovědí:

a -24, b-4, c-0, d-1



Graf 1-výjezd obyvatel za prací mimo katastr obce

#### Závěr:

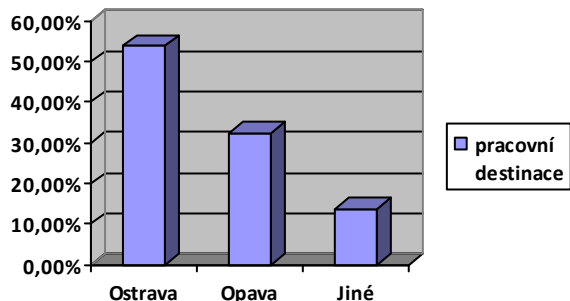
Z 29 obcí odpovědělo 24 (82,8 %) respondentů, že vyjíždí za prací více než 70% obyvatel obce, 4 (13,8 %) respondenti odpověděli, že za prací vyjíždí 50-69 % obyvatel obce a pouze 1(3,4%) respondent uvádí výjezd, že obyvatel obce je pod hranicí 25 %. Nižší výjezd obyvatel je z vesnic: Bohuslavice, Dolní Benešov, Chuchelná a Velké Hoštice. To znamená, že výjezd za prací ve výši 50-69 % obyvatel je 50 % z mikroregionu Hlučínsko a 50 % z mikroregionu Hlučínsko-západ. Výjezd za prací pod 25 % uvádí obec Třebom – možné důvody pro nižší výjezd za prací: 1) obec s nejmenším počtem obyvatel v regionu Hlučínska (220 k 31. 1. 2011), 2) míra nezaměstnanosti v obci za prosinec 2011 byla 25,3 %, 0 volných pracovních míst. V regionu Hlučínska je to obec s nejvyšší mírou nezaměstnanosti (viz příloha 1).

**II. 2. Výjezd za práci je převážně do (dle Vašich informací nebo Vašeho odhadu):**

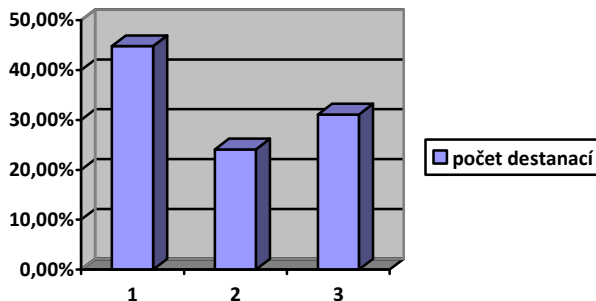
a) Ostrava                      b) Opava                      c) jiná obec/město:.....

**Vyhodnocení odpovědí:**

a-24, b-19, c-11



**Graf 2 - pracovní destinace obyvatel Hlučínska**



**Graf 3 – Počet uváděných cílových pracovních destinací**

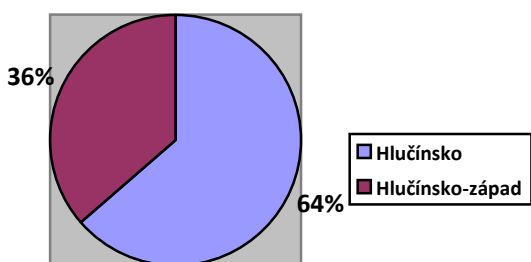
**Závěr:**

29 obcí uvedlo celkem 54 pracovních destinací, - jako cílovou pracovní destinaci uvedlo město Ostrava 24 obcí (53,7 %), město Opava jako cílovou pracovní destinace uvedlo 19 obcí (32,5%) a 11 (13,8 %) obcí uvedlo také jinou pracovní destinaci (viz graf 2). Uvedené pracovní destinace mimo měst Ostrava a Opava jsou: 5x Bolatice, 1xBohumín, 2x Dolní Benešov, 1x Chuchelná, 1x Hlučín, zahraničí: 1x Německo, 1xRakousko, 1x Holandsko.

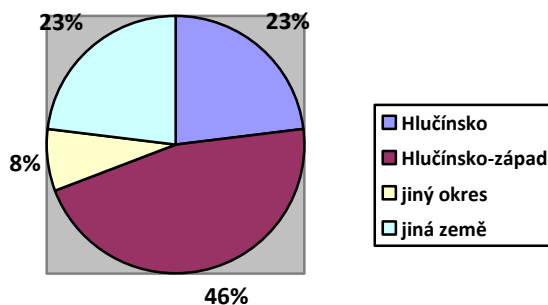
1 cílovou pracovní destinaci uvedlo 13 obcí (44,8 %), 7 obcí (24,1%) uvedlo dvě cílové pracovní destinace a 9 obcí (31,1%) uvedlo tři pracovní destinace (viz graf 3).

Při sledování výjezdu a dojezdu podle mikroregionů uvádělo výjezd celkem 11 obcí (viz graf 4). Z toho 7 (63,6 %) z mikroregionu Hlučínsko a 4 (36,4%) obce z mikroregionu Hlučínsko-západ. Pracovními destinacemi bylo uvedeno 13 míst: 3 (23,1 %)obce v mikroregionu Hlučínsko, 6 (46,1 %)obcí v mikroregionu Hlučínsko-západ, 1(7,7 %) město mimo okres Opava a 3(23,1 %) místa v zahraničí (viz graf 5).

Z uvedených odpovědí lze usoudit, že více pracovních příležitostí je v mikroregionu Hlučínsko-západ.



**Graf 4-výjezd podle území**



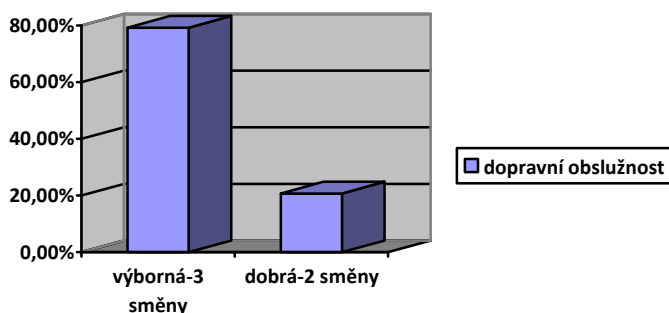
**Graf 5- dojezd podle území**

### II. 3. Dopravní obslužnost pro výjezd za prací (dle Vašich dostupných informací nebo Vašeho odhadu):

- a) výborná (lze dojíždět na 3 směnný provoz)    b) průměrná (lze dojíždět na 2 směnný provoz)  
c) slabá (lze dojíždět na 1 směnný provoz)    d) špatná (nutno dojíždět vlastním prostředkem)

#### Vyhodnocení odpovědí:

a-23, b-6, c-0, d-0



Graf 6- spokojenost s dopravní obslužností

#### Závěr:

Z 29 respondentů uvádí výbornou dopravní obslužnost 23 obcí (79,3 %), což znamená možnost dojíždění za prací i v třisměnném provozu. 6 obcí (20,7 %) uvádí průměrnou dopravní obslužnost, což znamená dojíždění pouze na 2 směnný provoz. Z těchto 6 obcí uvádějí průměrnou obslužnost 3 obce (50 %) z mikroregionu Hlučínsko-západ (Kravaře, Velké Hoštice, Malé Hoštice) a 3 obce (50 %) z mikroregionu Hlučínsko (Bohuslavice, Darkovice, Závada). Žádná obec v regionu neuvádí slabou nebo špatnou dopravní obslužnost.



Dojíždění do zaměstnání z roku 2001:

[http://www.scitani.cz/slodb2011/redakce.nsf/i/dojizdka\\_do\\_zamestnani\\_a\\_skol\\_cr/\\$File/e-4129-03.pdf](http://www.scitani.cz/slodb2011/redakce.nsf/i/dojizdka_do_zamestnani_a_skol_cr/$File/e-4129-03.pdf)



Pro upřesnění bodu II.2 a II.3 dosud nejsou k dispozici relevantní informace se Sčítání lidu, domů a bytů z roku 2011. Poslední dostupné informace k této problematice jsou ze Sčítání 2001.

Nutno upřesnit!



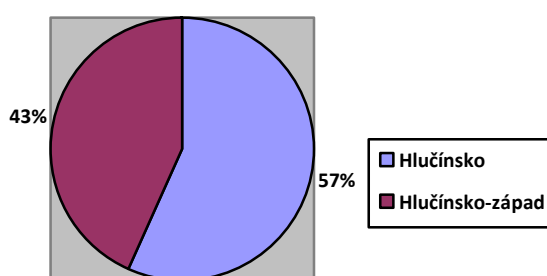
## II. 4. Dle Vašich dostupných informací působí v katastru obce/města

### II. 4. 1. Aktivně působících právnických osob/firem :

#### Vyhodnocení odpovědí:

	Hlučínsko celkem *	Hlučínsko	%	Hlučínsko-západ	%
a) zpracovatelský průmysl	3	1	33,3 %	2	66,7 %
aa) kovy, kovodělné výrobky:	25	16	64 %	9	36 %
ab) dřevařství:	10	8	80 %	2	20 %
ac) elektro:	15	10	66,7 %	5	33,3 %
ad) oděvnictví a textil:	9	3	33,3 %	6	66,7 %
b) stavebnictví:	42	21	50 %	21	50 %
c) služby:	81	46	56,8 %	35	43,2 %
d) ubytování, pohostinství	47	29	61,7 %	18	38,3 %
e) zemědělství:	28	10	35,7 %	18	64,3 %
f) lesnictví:	6	6	100 %	0	
g) rybníkářství:	3	3	100 %	0	
h) tradiční řemesla	9	5	55,6 %	4	44,4 %

Tabulka 1 - PO\* Při neuvedeném počtu PO v dané obci, počítána označená odpověď jako 1 PO v obci



Graf 7- rozložení právnických osob podle mikroregionu

#### Závěr:

Z uvedených odpovědí respondentů vyplývá celkem 278 PO. V mikroregionu Hlučínsko je více aktivně právnických osob (firem)-158 (56,8%) než v mikroregionu Hlučínsko-západ, kde je vykazováno 120(43,2 %). Zemědělské PO jsou více zastoupeny v mikroregionu Hlučínsko-západ, lesnictví a rybníkářství je zastoupeno

pouze v mikroregionu Hlučínsko. Výsledky počtu a rozložení PO vycházejí z uvedených dat zpracovatele dotazníku a jemu dostupných informací.



Seznam právnických osob je dostupný na webu Českého statistického úřadu – Registr ekonomických subjektů – dostupný na: <http://registry.czso.cz/irsww/>

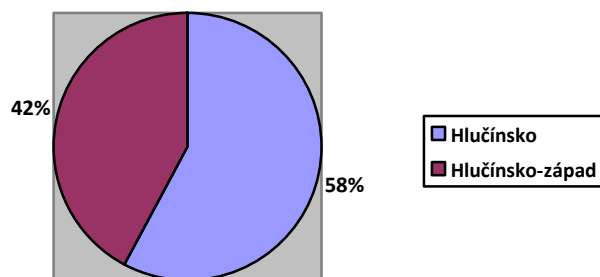


**II. 4. 2. Aktivně působících fyzických osob (vykonávajících živnost – dle Vašeho odhadu nebo zkušenosti z obce/města):**

**Vyhodnocení odpovědí:**

	<b>Hlučínsko celkem *</b>	<b>Hlučínsko</b>	<b>%</b>	<b>Hlučínsko-západ</b>	<b>%</b>
a) zpracovatelský průmysl	4	0		4	100 %
aa) kovy, kovodělné výrobky:	46	32	69,6 %	14	30,4 %
ab) dřevařství:	53	26	49,1 %	27	50,9 %
ac) elektro:	39	22	56,4 %	17	43,6 %
ad) oděvnictví a textil:	27	12	44,4 %	15	55,6 %
b) stavebnictví:	149	109	73,2 %	40	26,8 %
c) služby:	180	88	48,9 %	92	51,1 %
d) ubytování, pohostinství	120	84	70 %	36	30 %
e) zemědělství:	86	40	46,5 %	46	53,5 %
f) lesnictví:	6	4	66,7 %	2	33,3 %
g) rybníkářství:	2	1	50 %	1	50 %
h) tradiční řemesla	130	69	53,1 %	61	46,9 %

Tabulka 2 - FO\* Při neuvedeném počtu FO v dané obci, počítána označená odpověď jako 1 FO v obci



Graf 8- rozložení fyzických osob podle mikroregionu

## **Závěr:**

Z uvedených odpovědí respondentů vyplývá celkem 842 FO. V mikroregionu Hlučínsko je aktivních fyzických osob 487 (57, 8%), což je více než v mikroregionu Hlučínsko-západ, které uvádí 355 (42,2 %) FO. Za tradiční řemesla byly většinou uváděny řemesla jako instalatér, automechanik aj., ale mimo ně mikroregion Hlučínsko uvádí: kominík, pekař a kameník a mikroregion Hlučínsko-západ hodinářství a cukrářství. Výsledky počtu a rozložení FO vycházejí z uvedených dat zpracovatele dotazníku a jemu dostupných informací.

Seznam fyzických osob je dostupný na webu Českého statistického úřad – Registr ekonomických subjektů – dostupný na: <http://registry.czso.cz/irsw/>

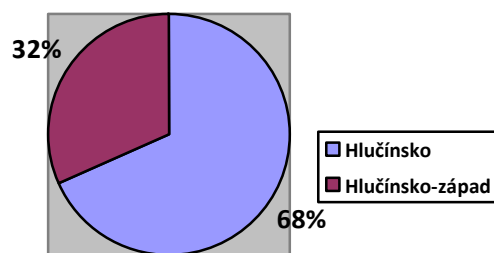
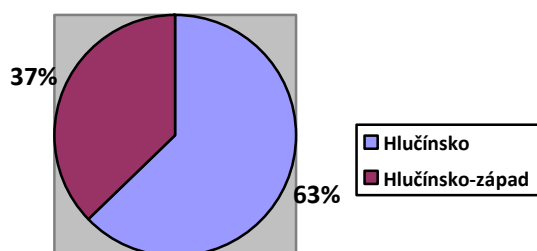
### III. Cestovní ruch, rekreace a sport

#### III. 1. Ubytovací kapacity na katastru obce/města (celoroční/sezónní – označte dopsáním C nebo S):

Vyhodnocení odpovědí:

Typ ubytovací kapacity	Hlučínsko celkem	Hlučínsko (z toho sezónní)	% počtu zařízení	Hlučínsko-západ (z toho sezónní)	% počtu zařízení
a) hotel (ks/počet lůžek)	2/70	1/10	50 %	1/60	50 %
b) penzion bez stravy (ks/počet lůžek):	5/151	4/141	80 %	1/10	20 %
c) penzion se stravou (ks/počet lůžek):	18/259	11/181	61 %	7/78	39 %
d) ubytování v soukromí (ks/počet lůžek):	3/30	1/12	33,3 %	2/18	66,7 %
e) turistická ubytovna (ks/počet lůžek):	4/118	2/60 (1/20)	50 %	2/58 (1/18)	50 %
f) kemp (ks/počet pevných lůžek/	1/56	1/56 (1/56)	100 %	0	
g) jiné	2/20	2/20 (1/10)	100 %	0	

Tabulka 3- Ubytovací kapacity



Graf 9 - počty zařízení podle mikroregionů

Graf 10-počty lůžek podle mikroregionů

#### Závěr:

Z uvedených odpovědí vyplývá, že v regionu Hlučínsko je celkem 35 ubytovacích zařízení s celkovým počtem 704 lůžek (viz tabulka 3). Větší počet ubytovacích kapacit je v mikroregionu Hlučínsko (viz grafy 9 a 10) – celkem 22 zařízení s počtem 480 lůžek. V mikroregionu Hlučínsko-západ je evidováno 13 ubytovacích zařízení s 224 lůžky.

Sezónní ubytování: podle odpovědí respondentů jsou 4 zařízení pouze sezónní s celkovým počtem lůžek 104. V mikroregionu Hlučínsko to jsou 3 zařízení s 86 lůžky (Ludgerovice-jiné, Hlučín-kemp, Kozmice-turistická ubytovna), v mikroregionu Hlučínsko-západ 1 zařízení s 18 lůžky (Strahovice-turistická ubytovna)

**Možno upřesnit:**

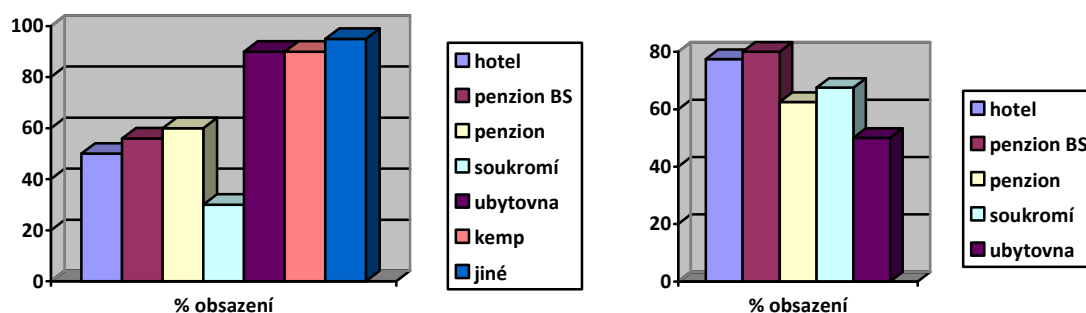
- ubytování
- počet lůžek
- sezónnost

### III. 2. Průměrná obsazenost ubytovacích zařízení v obci/městu v % za rok/sezónu:

Vyhodnocení odpovědí:

Typ ubytovací kapacity	Hlučínsko celkem- kapacita ubytování	Hlučínsko*	Poznámka:	Hlučínsko-západ*	Poznámka:
a) hotel (ks/počet lůžek)	2/70	50 %		77,5 %	
b) penzion bez stravy (ks/počet lůžek):	5/151	56 %		80 %	
c) penzion se stravou (ks/počet lůžek):	18/259	60 %		62,5 %	
d) ubytování v soukromí (ks/počet lůžek):	3/30	30 %		67,5 %	
e) turistická ubytovna (ks/počet lůžek):	4/118	90 %	1/20 lůžek- pouze sezónní	50 %	1/18 lůžek- pouze sezónní
f) kemp (ks/počet pevných lůžek/)	1/56	90 %	pouze sezónní	x	
g) jiné	2/20	95 %	50 % sezónní	x	

Tabulka 4 - obsazenost \*% je průměrná hodnota z uváděných procent obcí daného mikroregionu



**Graf 11--% obsazení ubytovacích kapacit-Hlučínsko Graf 12--% obsazení ubytovacích kapacit-Hlučínsko-západ**  
**Závěr:**

I když v mikroregionu Hlučínsko je evidováno podstatně více ubytovací kapacity, je vykázáno (podle údajů respondentů) v tomto mikroregionu nižší procento využití ubytovací kapacity. Výjimku tvoří 90% využitelnost sezónních ubytovacích kapacit. V mikroregionu Hlučínsko-západ je vykázáno pouze 1 sezónní ubytovací zařízení – turistická ubytovna ve Strahovicích, ale celkově ubytovny v mikroregionu Hlučínsko-západ vykazují nižší využitelnost.

Možno upřesnit využitelnost.



Registr hromadných ubytovacích zařízení je k dispozici na portálu Českého statistického úřadu, dostupné na:

<http://www.czso.cz/lexikon/uz.nsf/okresy/CZ0805>

Vše o cestovním ruchu Moravskoslezského kraje je dostupné na:

[http://www.czso.cz/x/krajedata.nsf/oblast2/cestovni\\_ruch-xt](http://www.czso.cz/x/krajedata.nsf/oblast2/cestovni_ruch-xt)

[http://moravskoslezsky.kraj.cz/encyklopedie/seznam.phtml?typ=57,107&menu=&nazev=&popis=&fulltext=&kr  
aj=&okres=16,23,33,46,49,50&id\\_obce=&id\\_obce\\_2=&id\\_obce\\_3=&id\\_ulice=&id\\_nuts\\_2=&id\\_m\\_obvodu=  
&id\\_m\\_casti=&id\\_t\\_oblasti=&id\\_uzemi=&id\\_t\\_regionu=&od=0&limit=50&lng=&order\\_by=&user=24&sess  
ion=58348551](http://moravskoslezsky.kraj.cz/encyklopedie/seznam.phtml?typ=57,107&menu=&nazev=&popis=&fulltext=&kr<br/>aj=&okres=16,23,33,46,49,50&id_obce=&id_obce_2=&id_obce_3=&id_ulice=&id_nuts_2=&id_m_obvodu=<br/>&id_m_casti=&id_t_oblasti=&id_uzemi=&id_t_regionu=&od=0&limit=50&lng=&order_by=&user=24&sess<br/>ion=58348551)

Ubytování je možno vyhledat na stránkách Sdružení obcí Hlučínska (**jak moc je to aktuální??**), dostupné na:

[http://hlucinsko.eu/?page=info\\_obce&sekce=10](http://hlucinsko.eu/?page=info_obce&sekce=10)



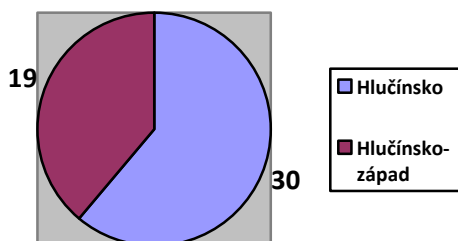
### III. 3. Stravovací kapacity na katastru obce/města (celoroční/sezónní –označte dopsáním C nebo S):

Vyhodnocení odpovědí:

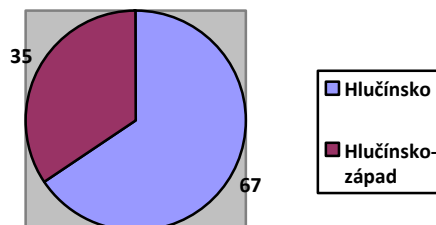
Typ stravovací kapacity	Hlučínsko celkem	Hlučínsko (z toho sezónní)	% počtu zařízení	Hlučínsko-západ (z toho sezónní)	% počtu zařízení
a) pohostinství BS* (ks/počet míst)	49/1424+x	30/840 (1/35)+x	61%	19/584+x	39%
b) bufet (ks/počet míst)	9/100+x	7/100	78%	2/x	22%
c) restaurace TK** (ks/počet míst)	45/1190+x	27/950 (1/30)+x	60%	18/240+x	40%
d) restaurace-celodenní (ks/počet míst):	36/1706+x	27/1396+x	75%	9/310+x	25%
e) ostatní stravování pro veřejnost (ks/počet míst):	9/1596+x	5/936+x	55%	4/660+x	45%
f) jiné		1/x		2/x	

Tabulka 5 –stravování - vysvětlivky: \*BS – bez stravy (pouze nápoje nebo studená kuchyně), \*\*TK –teplá kuchyně (odpoledně, večer)

x = žadatel nevyplnil ukazatel počtu míst, k uvedenému počtu nutno přičíst nestanovený počet



Graf 13-pohostinství bez stravy



Graf 14-stravování s teplou kuchyní

### **Závěr:**

V regionu je k dispozici celkem 49 pohostinských objektů bez stravování, což v průměru vychází 1,7 objektů na 1 katastrální území, přičemž 2/3 objektů je situováno v mikroregionu Hlučínsko (61%). Objektů bufetu (rychlé občerstvení) je uváděno v celém regionu pouze 9, vyšší zastoupení je opět v regionu Hlučínsko - 7 objektů = 78%. Veřejné stravování s teplou kuchyní zajišťuje celkem 90 objektů, z toho 59 objektů v mikroregionu Hlučínsko (65,6%) – z toho je jeden objekt sezónní typu, ostatní veřejné stravování je celoroční. V mikroregionu Hlučínsko západ se nachází 31 objektů veřejného stravování s teplou kuchyní celoročního provozu.

Nelze přesně zanalyzovat kapacitu stravovacích míst, někteří respondenti neznali nebo neuvedli přesný počet míst.

Možno/nutno upřesnit.



Restaurace a stravování lze nalézt např. v katalogu firem (bez záruky), dostupné na: <http://najisto.centrum.cz/restaurace-a-stravovani/region/moravskoslezsky/opava/>

Seznam stravovacích zařízení je dostupný na portálu Moravskoslezského kraje:

<http://www.msregion.cz/scripts/modules/catalogue/list.php?catalogueID=10&stravovani=ano&lid=1&pg=4>

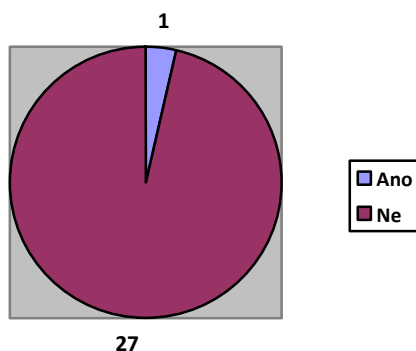


### **III. 4. Je k dispozici agroturistické turistické centrum v katastru obce/města?:**

a) Ano (pokračujte prosím v III. 4. 1.)

b) Ne

Počet odpovědí: a-1,b-27



**Graf 15- agroturistická centra**

### **III. 4. 1. Jestliže ano (celoroční/sezónní –označte dopsáním C nebo S):**

a) ubytování k dispozici: aa) Ano

ab) Ne

b) stravování k dispozici: ba) Ano

bb) Ne

c) sportovní vyžití: ca) Ano

cb) Ne

Počet odpovědí: aa-1, ba -1, ca-1

### **Závěr:**

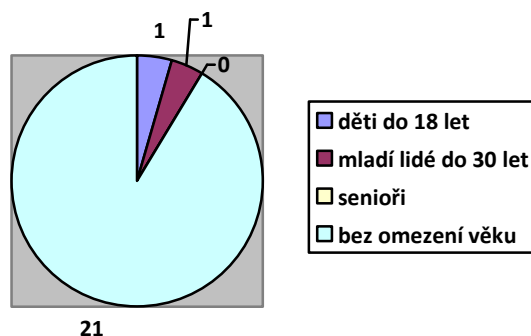
V regionu Hlučínska se nachází pouze 1 agroturistické centrum, a to v části Hlučínsko-západ (Štěpánkovice). Uvedené agroturistické centrum poskytuje vedle ubytování a stravování také sportovní vyžití.

### III. 5. Určení cílové skupiny veřejných sportovišť na území katastru obce/města:

#### III. 5. 1. celoroční

- a) děti do 18 let                      b) mladé lidi do 30 let                      c) senioři                      d) bez omezení věku

Počet odpovědí: a-1, b-1, c-0, d-21



Graf 16- celoroční veřejná sportoviště

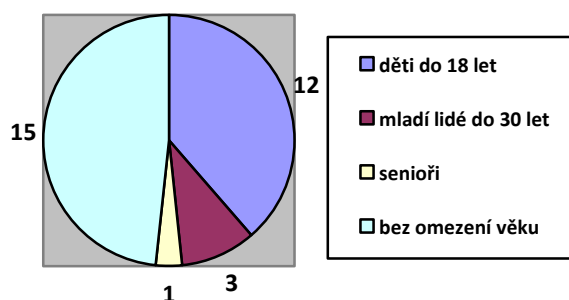
#### Závěr:

V regionu je k dispozici celkem 23 veřejných celoročních sportovišť, což je v průměru 0,8 sportoviště na 1 katastrální území. V průměru vychází 3112 všech obyvatel na 1 sportoviště. Z celkového počtu 23 sportovišť je k dispozici 21 sportovišť (91,3%) veřejnosti bez omezení věku. Pro kategorii do 18 let, respektive 30 let, je po 1 sportovišti. Speciální sportoviště pro seniory nejsou v regionu vykazována.

#### III. 5. 2. sezónní

- a) děti do 18 let                      b) mladé lidi do 30 let                      c) senioři                      d) bez omezení věku

Počet odpovědí: a-12, b-3, c-1, d - 15



Graf 17- sezónní veřejná sportoviště

#### Závěr:

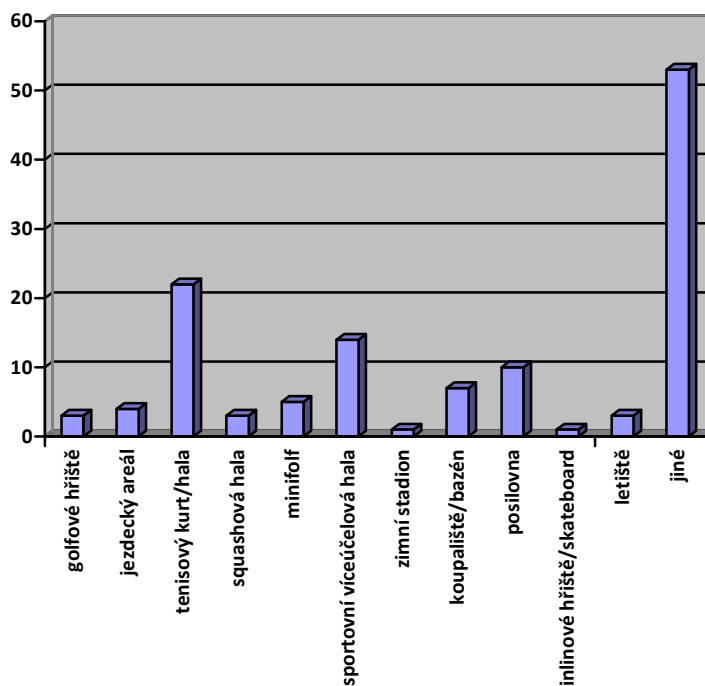
Na základě uvedených údajů je v regionu celkem 31 sezónních sportovišť, to je v průměru 1,07 sportoviště na 1 katastrální území a na 1 sezónní sportoviště připadá 2309 obyvatel včetně kojenců. Nejpočetněji jsou zastoupena sportoviště bez omezení věku – 15 = 48,4 %, pro děti a mladé lidi je určeno dohromady 15 = 48,4 % (děti 12-80% z těchto uvedených, mladí lidé do 30 let 3-20%) a pouze 1 sportoviště je zaměřeno na seniory.



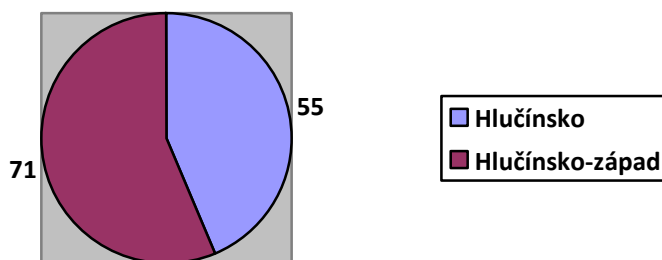
**III. 6. Veřejná sportovní zařízení v obci/měste (celoroční/sezónní – označte dopsáním C nebo S) Ano –Ne + odhad využívání:**

Typ sportovního zařízení	Hlučínsko celkem	Hlučínsko (z toho sezónní)	% počtu sportovních zařízení	Hlučínsko-západ (z toho sezónní)	% počtu sportovních zařízení
golfové hřiště	3	1 (1)	33%	2 (1)	67%
jezdecký areál	4	3	75%	1	25%
tenisový kurt/hala	22	11 (2)	50%	11 (1)	50%
squashová hala	3	2	67%	1	33%
minigolf	5	2	40%	3 (2)	60%
sportovní víceúčelová hala	14	7	50%	7	50%
zimní stadion	1	0	0%	1	100%
koupaliště/bazén	7	4	57%	3	43%
posilovna	10	5	50%	5	50%
inlinové sportoviště/skateboard	1	1	100%	0	0%
letišť	3	2	67%	1	33%
jiné	53	17	32%	36	68%
<b>Celkem</b>	<b>126</b>	<b>55 (3)</b>	<b>43,7%</b>	<b>71(4)</b>	<b>56,3%</b>

Tabulka 6 – Veřejná sportovní zařízení



Graf 18 - veřejná sportovní zařízení



Graf 19 - sportoviště v mikroregionech

**Závěr:**

Celkem je v regionu 126 veřejných sportovišť, což vychází v průměru 4,3 sportoviště na 1 obec/městskou část. Při přepočtu na počet obyvatel je na 1 sportoviště 568 obyvatel (včetně kojenců). Vedle blíže neurčených je nejvíce tenisových (22) a víceúčelových hal (14). V mikroregionu Hlučínsko-západ je z celkového množství 126 veřejných sportovních zařízení 71 (53,3%), z toho 4 sezónní. V mikroregionu Hlučínsko je situováno 55 sportovišť (43,7%), z toho 3 sezónní.



Seznam sportovišť je k dispozici na portálu Moravskoslezského kraje:

<http://www.msregion.cz/>

Sportoviště lze vyhledat na stránkách Sdružení obcí Hlučínska, dostupné na:

[http://hlucinsko.eu/?page=info\\_obce&sekce=5](http://hlucinsko.eu/?page=info_obce&sekce=5)



**III. 7. Cyklostezky – počet km celkem, % navýšení od roku 2008 (cca + popis, zda jsou součástí regionálního vybudování) – prosím dopište:**

Hlučínsko celkem	Hlučínsko <sup>1)</sup>	% z celkového počtu km	Hlučínsko-západ <sup>2)</sup>	% z celkového počtu km
21,1	16,1	76,3 %	5	23,7 %

Tabulka 7 – Navýšení stezek od roku 2008

<sup>1)</sup> - Darkovice (13,5), Markvartovice (2,6)

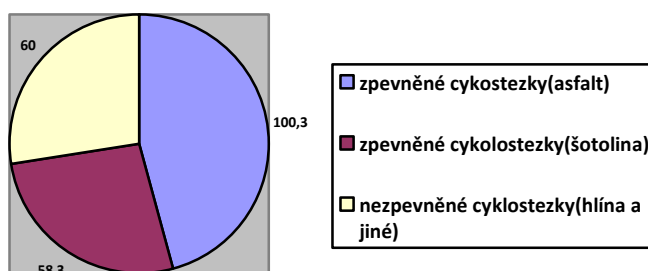
<sup>2)</sup> – Chuchelná (5)

**III. 7. 1. Rozdělení délky cyklostezek v km podle povrchu (doplňte směr) – prosím dopište:**

- a) zpevněné cyklostezky (asfalt) –
- b) zpevněné cyklostezky (šotolina) –
- c) nezpevněné cyklostezky (hlína a jiné) –

druh stezky	Hlučínsko celkem	Hlučínsko	% z celkového počtu km	Hlučínsko-západ	% z celkového počtu km
Zpevněná cyklostezka - asfalt	100,3	62,5	62,3	37,8	37,7
Zpevněná cyklostezka - šotolina	58,3	11	18,9	47,3	81,1
Nezpevněná cyklostezka – hlína a jiné	60	31	51,7	29	48,3
celkem	218,6	104,5	47,8	114,1	52,2

Tabulka 8 – Rozdělení cyklostezek podle povrchu



Graf 20 - cyklostezky na Hlučínsku

**Závěr:**

Od roku 2008 do listopadu 2011 došlo v regionu Hlučínska k navýšení cyklostezek v celkovém počtu 21,1 km. V lednu 2012 je k dispozici obyvatelům a návštěvníkům Hlučínska celkem 218,6 km cyklostezek, z toho 104,5 km (47,8%) v mikroregionu Hlučínsko a 114,1 km v mikroregionu Hlučínsko-západ.

Nejvíce km cyklostezek je se zpevněným povrchem 100,3 km = 45,9 % celkové délky cyklostezek v hlučínském regionu.

Možno upřesnit (aktualizovat).



Vše o cyklotrasách lze najít na portálu Moravskoslezského kraje:

<http://www.msregion.cz/default.html>

Cyklomapa Hlučínska je k dispozici na webových stránkách Sdružení obcí Hlučínska:

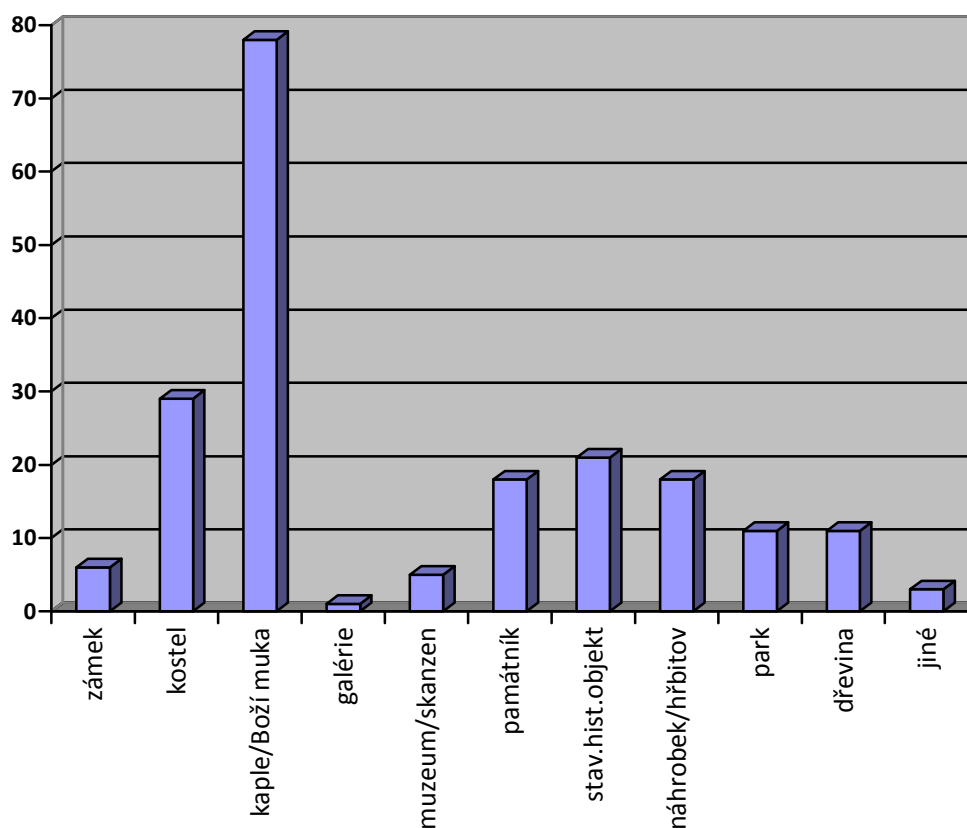
<http://hlucinsko.eu/?page=texty&id=9>



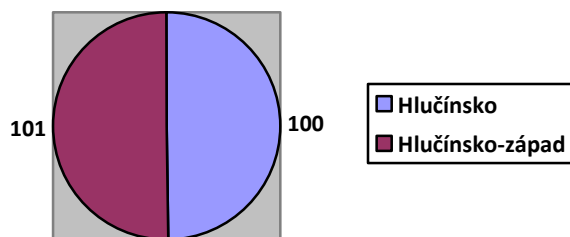
**III. 8. Kulturní a historické objekty, pamětihodnosti v obci/měste určené pro návštěvu veřejnosti (Ne/Ano-název)**

Typ kulturního a historického objektu, pamětihodnosti	Hlučínsko celkem	Hlučínsko	% počtu kulturních, historických objektů a pamětihodností	Hlučínsko-západ	% počtu kulturních, historických objektů a pamětihodností
zámek	6	4	67%	2	33%
kostel	29	15	52%	14	48%
kaple/Boží muka	78	29	37%	49	63%
galérie	1	1	100%	0	0
muzeum/skanzen	5	3	60%	2	40%
památník	18	9	50%	9	50%
stavební historický objekt	21	15	71%	6	29%
náhrobek/hřbitov	18	9	50%	9	50%
park (určený k návštěvě veřejnosti)	11	5	45%	6	55%
dřevina	11	10	90%	1	10%
jiné	3	0	0	3	100%
<b>Celkem</b>	<b>201</b>	<b>100</b>		<b>101</b>	

Tabulka 9 – Kulturní a historické objekty



Graf 21- kulturní a historické objekty



Graf 21 a) - kulturní a historické objekty podle mikroregionu

### Závěr:

V hlučínském regionu je celkem 201 kulturních a historických objektů a pamětihodností. Jejich rozdělení podle mikroregionu je téměř totožné ( $100/101 = 49,8 / 50,2\%$ ).

Je možno upřesnit.



Seznam památek je dostupný na portálu Moravskoslezského kraje na:

<http://www.msregion.cz/cz/opavske-slezsko/default.htm>

K dispozici je i seznam památek na webových stránkách Sdružení obcí Hlučínska:

[http://hlucinsko.eu/?page=info\\_obce&sekce=9](http://hlucinsko.eu/?page=info_obce&sekce=9)



### III. 9. Vybrané kulturně-společenské tradiční akce pořádané v obci/městě (měsíc konání – zaměření) – prosím dopsat:

#### Celkový počet kulturně-společenských akcí

<i>Měsíc konání</i>	<i>Hlučínsko celkem</i>	<i>Hlučínsko</i>	<i>Hlučínsko západ</i>
Leden	37	16 (1 Petřkovice)	21 (1 Malé Hoštice)
Únor	11	5	6
Březen	16	7	9 (1 Malé Hoštice)
Duben	22	12 (1 Petřkovice)	10 (1 Malé Hoštice)
Květen	29	12	17 (1 Malé Hoštice)
Červen	22	12	10
Červenec	19	8	11
Srpen	21	11	10
Září	19	11 (1 Petřkovice)	8 (1 Malé Hoštice)
Říjen	9	2	7 (2 Malé Hoštice)
Listopad	23	9	14 (1 Malé Hoštice)
Prosinec	37	18 (1 Petřkovice)	19 (3 Malé Hoštice)
<b>celkem</b>	<b>265</b>	<b>123 (3 Petřkovice)</b>	<b>142 (11 Malé Hoštice)</b>

Tabulka 10 – Kulturně-společenské tradiční akce podle měsíců

Podrobný seznam vybraných kulturně-společenských tradičních akcí je uveden v příloze č. 1  
Je možno v příloze upřesnit a/nebo doplnit.



Seznam kulturních a společenských akcí je dostupný na portálu Moravskoslezského kraje na:  
<http://www.msregion.cz/scripts/modules/diary/default.php?calid=4&tmplid=1217>  
<http://www.kalendarakci.atlasceska.cz/moravskoslezsky-kraj/4/>

Akce a společenská zábava je aktuálně k dispozici na stránkách Sdružení obcí Hlučínska:  
<http://hlucinsko.eu/?page=akce>



### III. 10. Sportovní tradiční akce pořádané v obci/městě (měsíc konání – zaměření)- prosím dopište:

#### Celkový počet sportovních akcí

<i>Měsíc konání</i>	<i>Hlučínsko celkem</i>	<i>Hlučínsko</i>	<i>Hlučínsko západ</i>
Leden	2	1	1
Únor	3	0	3
Březen	3	2	1
Duben	3	2	1
Květen	6	3	3
Červen	23	12 (1 Petřkovice)	11
Červenec	20	9 (1 Petřkovice)	11
Srpen	12	7	5
Září	4	3	1
Říjen	5	1	4
Listopad	2	0	2
Prosinec	11	6 (1 Petřkovice)	5
<b>celkem</b>	<b>94</b>	<b>46 (3 Petřkovice)</b>	<b>48</b>

Tabulka 11 – Počet sportovních akcí

Podrobný seznam sportovních tradičních akcí je uveden v příloze č. 3  
Je možno v příloze upřesnit a/nebo doplnit.



Informace z Moravskoslezského kraje jsou dostupné na:

<http://www.kalendarakci.atlasceska.cz/sportovni-akce/moravskoslezsky-kraj/>

Sportovní akce jsou aktuálně k dispozici na stránkách Sdružení obcí Hlučínska: <http://hlucinsko.eu/?page=akce>



### III. 11. Náboženské tradiční akce pořádané farností/obcí/města (měsíc konání – zaměření – prosím dopište):

#### Celkový počet náboženských akcí

Měsíc	Hlučínsko celkem	Hlučínsko	Hlučínsko - západ
Leden	2	0	2
Únor	0	0	0
Březen	0	0	0
Duben	0	0	0
Květen	5	3	2
Červen	14	8	6
Červenec	1	0	1
Srpen	8	2	6
Září	5	3	2
Říjen	4	1	3
Listopad	4	1	3
Prosinec	5	2	3
<b>celkem</b>	<b>48</b>	<b>20</b>	<b>28</b>

Tabulka 12 – Počet náboženských tradičních akcí

Podrobný seznam náboženských tradičních akcí je uveden v příloze č. 3

Je možno v příloze upřesnit a/nebo doplnit.



Duchovní akce Moravskoslezského kraje jsou dostupné na:

<http://www.kalendarakci.atlasceska.cz/moravskoslezsky-kraj/4/>

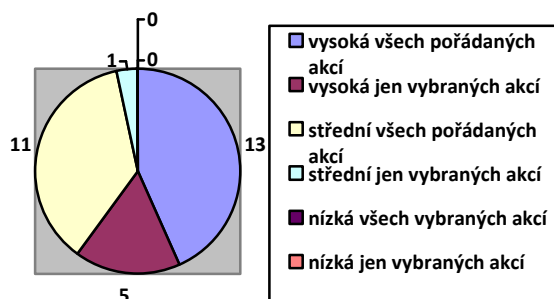


### III. 12. Účast návštěvníků na akcích je dle Vašeho názoru:

III. 12. 1. podle počtu – výši hodnoty prosím odvoďte od kapacity zařízení, území, lokality:

- vysoká (napište prosím Váš názor na hodnotu vysoká) všech pořádaných akcí
- vysoká (napište prosím Váš názor na hodnotu vysoká) jen vybraných akcí - kterých
- střední (napište prosím Váš názor na hodnotu vysoká) všech pořádaných akcí
- střední (napište prosím Váš názor na hodnotu vysoká) jen vybraných akcí - kterých
- nízká (napište prosím Váš názor na hodnotu vysoká) všech vybraných akcí
- nízká (napište prosím Váš názor na hodnotu vysoká) jen vybraných akcí – kterých

Počet odpovědí: a-13, b-5, c-11, d-1, e-0, f-0



Graf 22 - účast na akcích

### Závěr:

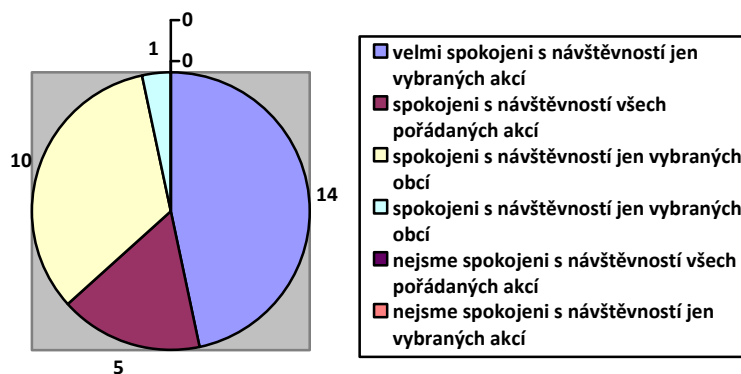
V hlucháckém regionu je pořádáno velké množství kulturně-společenských, sportovních a náboženských akcí, které podle vyjádření respondentů vykazují vysokou návštěvnost. Pojem vysoká návštěvnost respondenti objasňují v závislosti na místě konání – v místě konání v otevřeném prostoru je míněno vysokou návštěvností 1000 osob a více, případně naplněnost kapacity prostoru, v uzavřeném sále téměř 100 % naplněnost. Střední návštěvnost je podle respondentů naplnění nadpoloviční kapacity prostoru probíhající akce.

60 % respondentů uvedlo vysokou účast na pořádaných akcích a 40 % uvedlo účast střední. Nízký počet účastníků nevedl žádný respondent. Z toho lze usuzovat na vysokou kvalitu pořádaných akcí, vhodně zvolené termíny a témata, která jsou blízká obyvatelům a návštěvníkům regionu.

### III. 12. 2. podle spokojenosti pořadatelů:

- a) jsme velmi spokojeni s návštěvností všech pořádaných akcí
- b) jsme velmi spokojeni s návštěvností jen vybraných akcí - kterých
- c) jsme spokojeni s návštěvností všech pořádaných akcí
- d) jsme spokojeni s návštěvností jen vybraných akcí - kterých
- e) nejsme spokojeni s návštěvností všech pořádaných akcí
- f) nejsme spokojeni s návštěvností jen vybraných akcí – kterých

Počet odpovědí: a-14, b-5, c-10, d-1, e-0, f-0



**Graf 23 - spokojenost s návštěvností**

### Závěr:

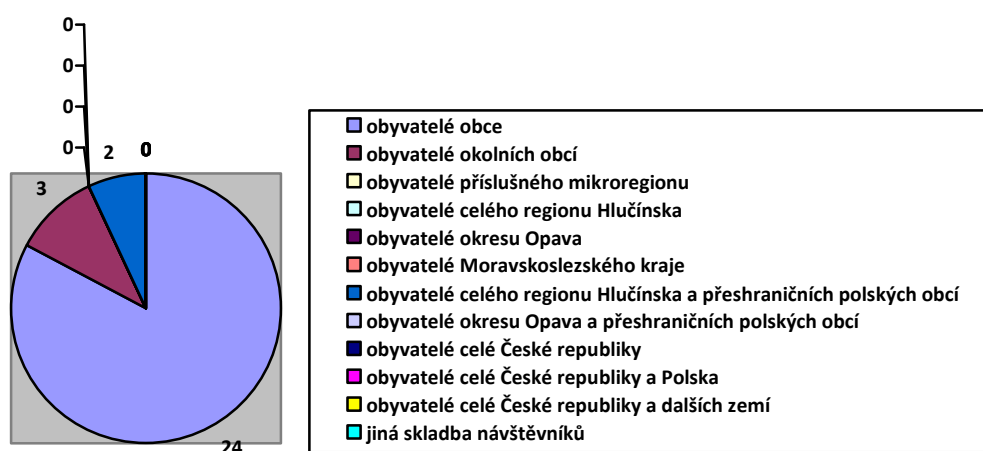
Podle odpovědi respondentů jsou pořadatelé velmi spokojeni s návštěvností pořádaných akcí v 63,3 % a spokojeni v 36,7 %. Nespokojenost s návštěvností nevyslovil žádný respondent. Z odpovědí vyplývá dobrá propagace akcí, která přitáhne dostatečný počet návštěvníků.



### III. 12. 3. skladba návštěvníků pořádaných akcí (dle Vašich informací nebo Vašeho názoru):

- a) návštěvníci jsou převážně (51% a více) obyvatelé obce
- b) návštěvníci jsou převážně (51% a více) obyvatelé okolních obcí
- c) návštěvníci jsou převážně (51% a více) obyvatelé příslušného mikroregionu (Hlučínsko/Hlučínsko-západ)
- d) návštěvníci jsou převážně (51% a více) obyvatelé celého regionu Hlučínska
- e) návštěvníci jsou převážně (51% a více) obyvatelé okresu Opava
- f) návštěvníci jsou převážně (51% a více) obyvatelé Moravskoslezského kraje
- g) návštěvníci jsou převážně (51% a více) obyvatelé celého regionu Hlučínska a přeshraničních polských obcí
- h) návštěvníci jsou převážně (51% a více) obyvatelé okresu Opava a přeshraničních polských obcí
- i) návštěvníci jsou převážně (51% a více) obyvatelé Moravskoslezského kraje a přeshraničních polských krajů
- j) návštěvníci jsou převážně (51% a více) obyvatelé celé České republiky
- k) návštěvníci jsou převážně (51% a více) obyvatelé celé České republiky a Polska
- l) návštěvníci jsou převážně (51% a více) obyvatelé celé České republiky a dalších zemí
- m) jiná skladba návštěvníků (prosím dopište):

Počet odpovědí: a-24, b-3, c-0,d-0, e-0, f-0, g-2,h-0, i-0, j-0, k-0, l-0, m-0



Graf 24 - skladba návštěvníků

#### Závěr:

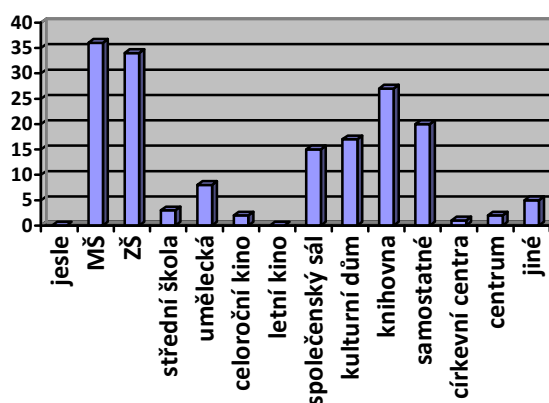
Na základě vyjádření respondentů je patrné, že návštěvníky jsou převážně obyvatelé dané obce, ve které je akce pořádaná – 82,8 % a 10, 3 % respondentů registruje návštěvníky i z okolních obcí. Pouze 6,3 % pořádaných akcí vykazuje návštěvnost obyvatel celého regionu a příhraničních obcí. Z odpovědí skladby návštěvníků lze usuzovat, že organizátoři akcí mají rezervy pro zveřejňování a propagaci pořádaných aktivit napříč celým okresem, krajem i v oblastech mimo blízké okolí. V předcházejících odpovědích (III.2.1, III.2.2) vyplynula spokojenost pořadatelů s návštěvností akcí, proto je nutno případně zjistit, zda pořadatelé mají zájem o širší propagaci svých aktivit.

Je možno se domnívat, že případné rozšíření skladby návštěvníků zvýší turistickou návštěvnost regionu.

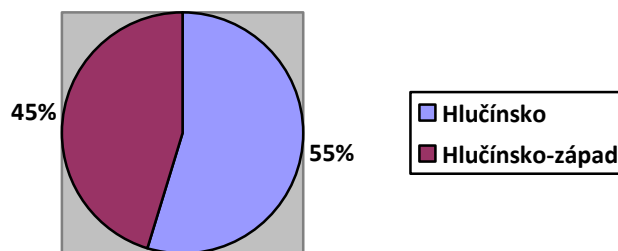
**III. 13. Společenská, duchovní a vzdělávací místa v obci (Ne/Ano-počet(název) + kapacita+% využití-prosím dopsjte):**

Typ společenského, duchovního nebo vzdělávacího místa	Hlučínsko celkem	Hlučínsko	% počtu společenských, duchovních nebo vzdělávacích míst	Hlučínsko-západ	% počtu společenských, duchovních nebo vzdělávacích míst
jesle	0	0	0	0	0
MŠ	36	20	55,5%	16	44,5%
ZŠ (1. stupeň/2.stupeň/ oba stupně):	34	21	62%	13	38%
střední škola	3	3	100%	0	0
umělecká škola/centrum	8	5	62,5%	3	37,5%
celoroční kino	2	1	50%	1	50%
letní kino	0	0	0	0	0
společenský sál mimo kulturní dům	15	7	47%	8	53%
kulturní dům včetně společenského sálu	17	11	65%	6	35%
knihovna	27	12	45%	15	55%
samostatné farnosti	20	9	45%	11	55%
církevní centra	1	1	100%	0	0
centrum volného času	2	2	100%	0	0
jiné	5	1	20%	4	80%
<b>Celkem</b>	<b>170</b>	<b>93</b>	<b>54,7 %</b>	<b>77</b>	<b>45,3 %</b>

Tabulka 13 – Společenská, duchovní a vzdělávací místa



Graf 25 – společenská, duchovní a vzdělávací místa



**Graf 26 - SDV centra podle mikroregionu**

### Závěr:

V regionu Hlučínska se nachází celkem 170 společenských, duchovních a vzdělávacích center.

Mezi společenská centra lze zařadit: sály, kulturní domy – 32, což je 1,1 objektu na obec/město. V regionu jsou pouze 2 kina a žádné letní kino. Nevelká vzdálenost od Ostravy, kde je k dispozici multikino a od Opavy, kde se multikino buduje, umožňuje obyvatelům Hlučínska návštěvu těchto kulturních stánek. Budování multikin je ekonomicky efektivní ve větších městech, proto nelze s jistotou určit, zda by více kin v regionu byla konkurenceschopná. Centra volného času jsou v regionu pouze 2, obě v mikroregionu Hlučínsko. Je nutno zjistit, zda tento počet je pro region dostatečný nebo zda program středisek volného času supluje školská zařízení.

Vzdělávacích zařízení je celkem 108. Obyvatelé Hlučínska nemají k dispozici žádné jesle, mateřských škol je celkem 36 = 1,2 objektu na obec/město, základních škol 34 = 1,1 objektu na obec/město, 3 střední školy a 8 uměleckých škol. Knihoven je v regionu k dispozici 27 = 0,9 objektu na obec/město. Dotazník nezjišťoval kapacitu a naplněnost škol ani využívání knihoven. Toto by mělo být předmětem speciálního výzkumu s ohledem na demografický vývoj regionu, stejně jako zjištění potřebnosti jeslí, které umožňují návrat zaměstnaných matek do práce. Nelze tedy z dotazníku vyvodit dostatečnost vzdělávacích zařízení v regionu.

V regionu je evidováno 20 samostatných farností. Počet kostelů v regionu je 29, což je v průměru 1 objekt na obec/město (III.8) a pod některé farnosti spadá více obcí. 1 farnost je evangelická a pravoslavná (Sudice), ostatní farnosti jsou farnosti římskokatolické. V Darkovicích u kostela Sv. Hedviky je evidováno církevní centrum. Vysoký počet farností odpovídá počtu věřících podle sčítání lidu v roce 2011 – 40 % věřících podle údajů ČSÚ (zdroj: [www.czso.cz](http://www.czso.cz)). V porovnání s výsledky sčítání lidu 2001 je ale zaznamenán pokles počtu obyvatel, kteří se hlásí k církvi. Tento trend poklesu věřících je vykazován i v jiných regionech. (výsledky sčítání lidu 2001 Hlučínsko – 85 % vykazovaných věřících obyvatel).



Doplňující statistické informace:

**20-1. Vybrané údaje o vzdělávání v Moravskoslezském kraji**  
*Selected data on education in the Moravskoslezský Region*
*Source: Institute for Information on Education*

Pramen: Ústav pro informace ve vzdělávání

	Školní rok <i>School year</i>			
	2008/2009	2009/2010	2010/2011	
<b>Předškolní vzdělávání</b>				<b>Pre-school education</b>
školy	470	468	467	Schools
třídy	1 554	1 596	1 638	Classes
děti	35 599	36 808	38 136	Children
učitelé	2 826	2 928	3 048	Teachers
<b>Základní vzdělávání</b>				<b>Basic education</b>
školy	458	455	451	Schools
třídy	5 273	5 170	5 049	Classes
žáci	102 372	98 835	97 232	Pupils
učitelé	7 452	7 230	7 072	Teachers
<b>Vzdělávání ve středních školách<sup>1)</sup></b>				<b>Secondary education<sup>1)</sup></b>
školy	156	153	152	Schools
třídy	2 907	2 909	2 832	Classes
žáci	71 338	69 848	66 040	Students
učitelé	5 844	5 711	5 534	Teachers
v tom vyučující:				Teaching programmes of:
obory gymnázií				Grammar schools
školy	46	46	46	Schools
třídy denního studia	617	614	595	Classes, full-time studies
žáci	17 399	16 958	16 195	Pupils
obory odborného vzdělání na středních školách (bez nástavbového studia) <sup>1)</sup>				Technical education at secondary schools, excl. follow-up courses <sup>1)</sup>
školy	117	116	115	Schools
třídy denního studia	1 961	1 945	1 886	Classes, full-time studies
žáci	48 388	47 053	44 081	Students
obory nástavbového studia				Follow-up courses
školy	48	48	49	Schools
třídy denního studia	86	93	96	Classes, full-time studies
žáci	5 551	5 837	5 764	Students
<b>Vzdělávání v konzervatořích</b>				<b>Conservatoire education</b>
školy	2	2	2	Schools
žáci	494	476	471	Students
učitelé	131	156	153	Teachers
<b>Vyšší odborné vzdělávání</b>				<b>Post secondary, non-tertiary education</b>
školy	11	11	13	Higher professional schools
studijní skupiny denního studia	89	88	89	Study groups, full-time studies
studenti	2 479	2 480	2 720	Students
učitelé	149	149	150	Teachers
<b>Vysokoškolské studium</b>				<b>Higher education</b>
školy	5	5	5	Universities
studenti (fyzické osoby) státního občanství ČR <sup>2)</sup>	42 779	45 967	46 656	Students (natural persons) with the Czech citizenship <sup>2)</sup>

<sup>1)</sup> počet škol celkem není součtem škol podle jednotlivých oborů, protože školy mohou realizovat svou činnost souběžně v různých oborech vzdělávání

<sup>1)</sup> The number of schools is not the total of schools by individual programmes since schools can carry out their activities simultaneously in different programmes of education.

<sup>2)</sup> studenti veřejných a soukromých vysokých škol podle kraje trvalého bydliště

<sup>2)</sup> Students of public and private universities by region of their permanent residence.

Zdroj: [http://www.ostrava.czso.cz/csu/2011edicniplan.nsf/krajkapitola/801011-11-r\\_2011-20](http://www.ostrava.czso.cz/csu/2011edicniplan.nsf/krajkapitola/801011-11-r_2011-20)

## **B. DEMOGRAFICKÝ VÝVOJ**

Pro další plánování je nutno znát demografický vývoj kraje a regionu. Demografický vývoj kraje je k dispozici na:

[http://www.czso.cz/xt/redakce.nsf/i/zakladni\\_tendence\\_demografickeho\\_socialniho\\_a\\_ekonomickeho\\_vyvoje\\_moravskoslezskeho\\_kraje\\_v\\_roce\\_2011/\\$File/80136412.pdf](http://www.czso.cz/xt/redakce.nsf/i/zakladni_tendence_demografickeho_socialniho_a_ekonomickeho_vyvoje_moravskoslezskeho_kraje_v_roce_2011/$File/80136412.pdf)



Potřeby vzdělávací soustavy je nutno naplánovat komunitním plánováním.

## IV. Infrastruktura

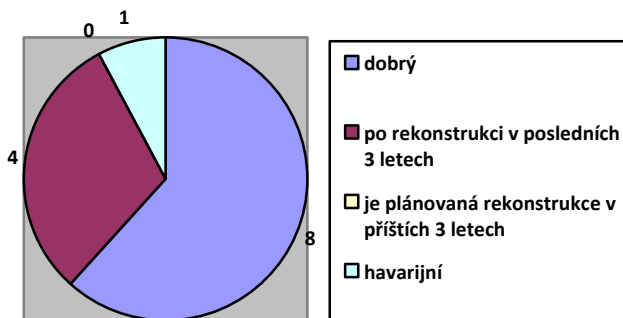
### IV. 1. Silniční tahy a místní komunikace obcí/městem:

IV. 1. 1. - I. třídy (č. silnice + směr průtahu): **pokud neprochází katastrem, neodpovídejte**

a) Stav vozovky:

- aa) dobrý      ab) po rekonstrukci v posledních 3 letech      ac) je plánovaná rekonstrukce v příštích 3 letech  
ad) havarijní

Počet odpovědí: aa-8, ab-4, ac-0, ad-1



Graf 27 – stav vozovek I. třídy

#### Závěr:

Hlučínským regionem procházejí 2 cesty I. třídy – I/46 Opava-Ratiboř a I/56 Opava- Ostrava přes Hlučín. Silnice I. třídy celkem prochází 13 obcemi hlučínského regionu včetně městských částí.

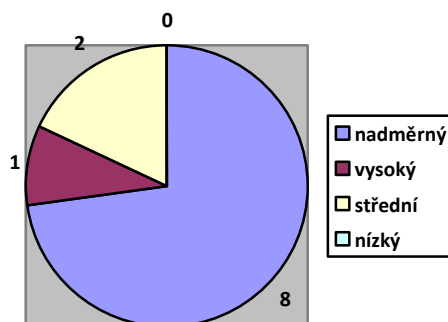
8 obcí (61,5 %) považuje stávající stav vozovky za dobrý, 4 obce (30,7%) mají zrekonstruovanou vozovku v posledních 3 letech a pouze 1 obec (Dolní Benešov) uvádí havarijní stav silnice 1. třídy/56, která prochází katastrem obce. Je však možné, že stávající stav může být do dokončení vyhodnocení změněn.

Problematiku této otázky je možno pouze zhodnotit a okomentovat, stav vozovky je v kompetenci ŘSD, příspěvkové organizace Ministerstva dopravy (vlastníkem silnic I. třídy je stát).

b) Dopravní ruch (dle vlastního uvážení nebo podle provedených studií):

- ba) nadměrný (nad 10 000 aut denně)      bb) vysoký (nad 5 000 aut denně)  
bc) střední (2 000 – 5 000 aut denně)      bd) nízký (do 2 000 aut denně)

Počet odpovědí: ba-8, bb-1, bc-2, bd-0



Graf 28 – dopravní ruch na silnicích I. třídy

### **Závěr:**

Na otázku dopravního ruchu odpovědělo pouze 11 obcí z 13 (84,6%), přes jejichž katastry vede silnice I. třídy. Dopravní ruch na silnicích I. třídy č. 46 a 56 odpovídá současnému trendu přetížených silnic. Nadměrný ruch uvádí 8 obcí (72,7 %), 2 obce (18,2%) uvádějí vysoký ruch a 1 obec střední zatížení. Na základě odpovědí lze stanovit, že nadměrný dopravní ruch je vykazován na silnici I/56, která je spojnicí Opava- Ostrava přes Hlučín.



Na základě zjišťování intenzity silniční dopravy z roku 2010 byly zjištěny následující údaje:

#### 1. Silnice I/56 (Opava-Ostrava přes Hlučín)

- nejvyšší intenzita dopravy je evidovaná v městě Hlučín: 10 001 – 15000 vozidel /24 hodin
- intenzita dopravy v úsecích Dolní Benešov-Hlučín a Velké Hoštice-Kravaře Kouty: 7001 – 10000 vozidel / 24 hodin
- intenzita dopravy Kravaře Kouty-Dolní Benešov a Hlučín –Ludgeřovice: 5001 – 7001 vozidel / 24 hodin

#### 2. Silnice I/46 (Opava-Ratiboř přes Sudice)

- intenzita dopravy Opava-Sudice: 1001 – 3000 vozidel / 24 hodin
- intenzita dopravy Sudice-st. hranice: 501 – 1000 vozidel / 24 hodin

zdroj: <http://scitani2010.rsd.cz>

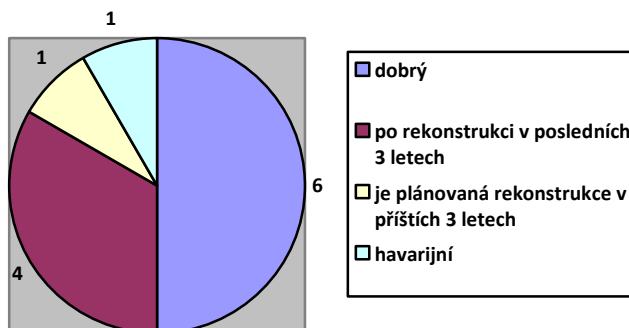


### **IV. 1. 2. - II. třídy (č. silnice + směr průtahu): pokud neprochází katastrem, neodpovídejte**

a) Stav vozovky:

- aa) dobrý      ab) po rekonstrukci v posledních 3 letech      ac) je plánovaná rekonstrukce v příštích 3 letech  
ad) havarijní

Počet odpovědí: aa-6, ab-4, ac-1, ad-1



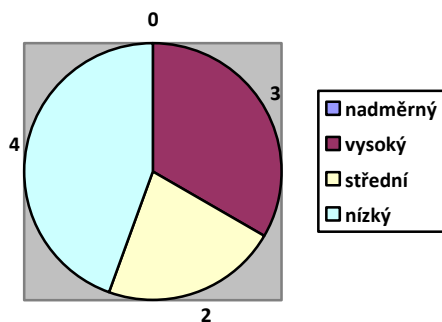
Graf 29 – stav vozovek II. třídy

### **Závěr:**

Na otázku silnic II. třídy (silnice II. třídy jsou ve vlastnictví Moravskoslezského kraje, který zajišťuje jejich údržbu) uvedlo průchod katastrem 12 obcí (41,4% z 29 došlých odpovědí). Stav povrchu vozovky uvádí jako dobrý 6 obcí = 50 % odpovědí, ve 4 obcích (33,3 %) proběhla rekonstrukce v posledních 3 letech, v 1 obci má MS kraj naplánovanou rekonstrukce v nejbližších 3 letech (obec Píšť) a 1 obec uvádí havarijní stav silnice II. třídy (Strahovice).

- b) Dopravní ruch (dle vlastního uvážení nebo podle provedených studií):  
 ba) nadměrný (nad 10 000 aut denně)    bb) vysoký (nad 5 000 aut denně)  
 bc) střední (2 000 – 5 000 aut denně)    bd) nízký (do 2 000 aut denně)

Počet odpovědí: ba-0, bb-3, bc-2, bd-4



Graf 30 – dopravní ruch na silnicích II. třídy

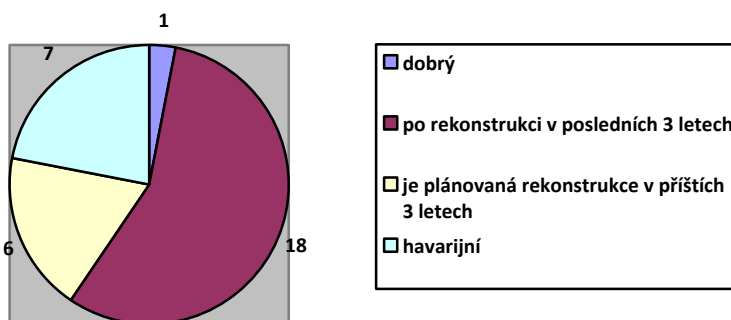
**Závěr:**

Vlastní hodnocení dopravního ruchu na silnicích II. třídy popsalo pouze 9 obcí (31 % z dotázaných). 3 obce (33,3 %) připisují dopravě na těchto silnicích vysokou intenzitu, 2 (22 %) obce střední intenzita a 4 obce (44,7 %) nízkou intenzitu.

**IV. 1. 3. - III. třídy – místní komunikace – počet km celkem:**

- a) Stav vozovky – v km (dopsat):  
 aa) dobrý-  
 ab) po rekonstrukci v posledních 3 letech -  
 ac) je plánovaná rekonstrukce v příštích 3 letech-  
 ad) havarijní-

Počet odpovědí: aa-18, ab-4, ac-6, ad-7



Graf 31 – stav vozovek III. třídy – místní komunikace

**Závěr:**

Celkem se sešlo 34 odpovědí, některé obce uváděly více variant stavu vozovky III. třídy (silnice III. tříd jsou ve vlastnictví Moravskoslezského kraje), odpovědělo celkem 27 obcí a 1 městská část. Chyběla odpověď městské části Malé Hoštice.



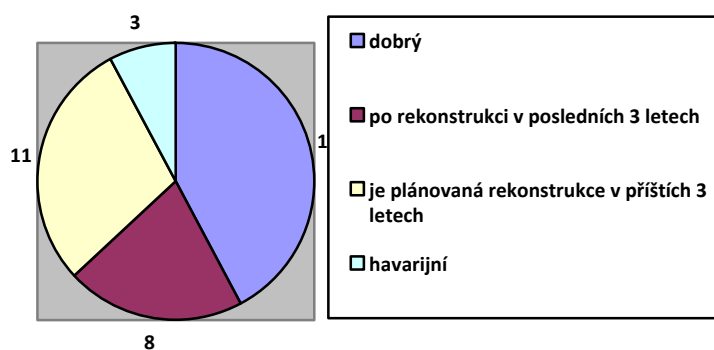
18 odpovědí (52,9 %) uvádí dobrý stav vozovky, 4 x (11,7%) se vyskytla odpověď rekonstrukce vozovky v posledních 3 letech, 6 x (17,6 %) je uvedena plánovaná rekonstrukce v příštích 3 letech a 7 (17,8 %) odpovědí uvádí stav vozovky III. třídy jako havarijní (Hať, Hlučín, Hněvošice, Oldřišov, Služovice, Strahovice, Štěpánkovice). Ne všichni tazatelé uváděli počty km silnic III. třídy, proto nelze objektivně zhodnotit počty km silnic III. třídy. Současná situace však nemusí odpovídat zjišťovanému stavu, pro implementaci je nutno ji aktualizovat.

**IV. 1. 4. - IV. třídy – místní komunikace - počet km celkem:**

a) Stav chodníků v km (dopsat):

- aa) dobrý-
- ab) po rekonstrukci v posledních 3 letech -
- ac) je plánovaná rekonstrukce v příštích 3 letech-
- ad) havarijní-

Počet odpovědí: aa-16, ab-8, ac-11, ad-3



**Graf 32 – stav místních komunikací IV. třídy**

**Závěr:**

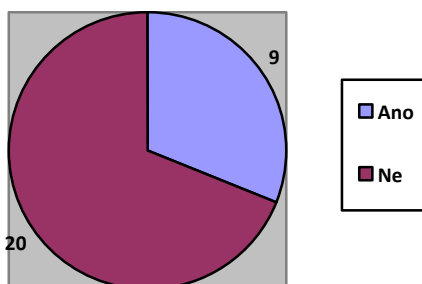
38 odpovědí bylo zodpovězeno 29 obcemi, což vypovídá, že úprava komunikací IV. třídy dosud není všude dokončena. Kvalitní komunikace IV. třídy přispívají k bezpečnosti obyvatel a návštěvníků a přispívají k finální image obce. 16 odpovědí (42,1 %) uvádí dobrý stav komunikace, 8 x (21 %) byla uvedena rekonstrukce místní komunikace, 11x (28,9) je uvedena plánovaná rekonstrukce v příštích 3 letech a jako havarijní stav místní komunikace byla uvedena odpověď 3 x (8 %) – Hlučín, Oldřišov a Štěpánkovice. Současná situace však nemusí odpovídat zjišťovanému stavu, pro implementaci je nutno ji aktualizovat.

## IV. 2. Železniční doprava:

### IV. 2. 1. Vede obcí/městem železniční doprava:

a) Ano (pokračujte prosím IV. 2. 2. a IV. 2. 3.) b) Ne

Počet odpovědí: a-9, b-20



Graf 33 – napojení obcí na železniční dopravu

### Závěr:

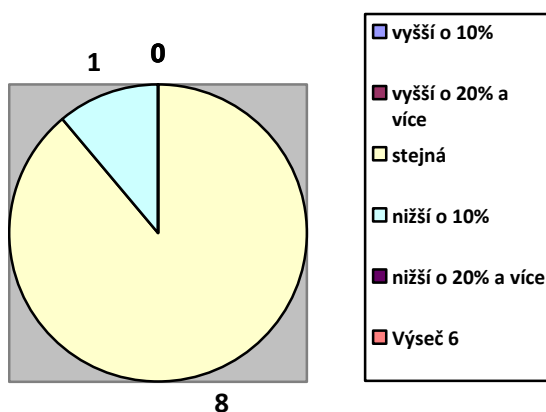
Z odpovědí vyplývá, že železniční doprava prochází 9 obcemi a městskými částmi regionu Hlučínska = 31 % obcí je napojeno na železniční dopravu. Rozdělení podle mikroregionu: 6 x obce regionu Hlučínsko západ (Chuchelná, Bolatice, Štěpánkovice, Kravaře, Velké Hoštice, Malé Hoštice) = 66,6 %; 3x obce regionu Hlučínsko (Hlučín, Kozmice, Dolní Benešov) = 33,4 %.

Tratě jsou v regionu Hlučínsko označeny čísly: 317 – Opava - Hlučín; 318 – Kravaře - Chuchelná.

### IV. 2. 2. Jestliže ano, pak frekvence dopravní železniční obsluhy je ve srovnání s rokem 2008 (dle Vašeho uvážení):

a) vyšší o 10% b) vyšší o 20% a více c) stejná d) nižší o 10% e) nižší o 20% a více

Počet odpovědí: a-0, b-0, c-8, d-1, e-0



Graf 34 – frekvence železniční dopravy ve srovnání s rokem 2008

### **Závěr:**

8 respondentů (89 %) uvedlo stejnou frekvenci železniční dopravní obslužnosti v porovnání rokem 2008, 1 respondent (11%) uvedl obslužnost nižší.



Při porovnání jízdních řádů 2008/2009 a 2011/2012 je výsledek porovnání železniční obslužnosti:

317 – je přidán 1 spoj Opava-Kravaře (3.56 odjezd z Opavy) a 1 spoj Kravaře-Opava (23.33 odjezd z Kravař) v roce 2011/2012 oproti roku 2008/2009

318 – je přidán 1 spoj Kravaře-Chuchelná (4.08 odjezd z Kravař) a 1 spoj Chuchelná-Kravaře (23.18 odjezd Chuchelná) v roce 2011/2012 oproti roku 2008/2009

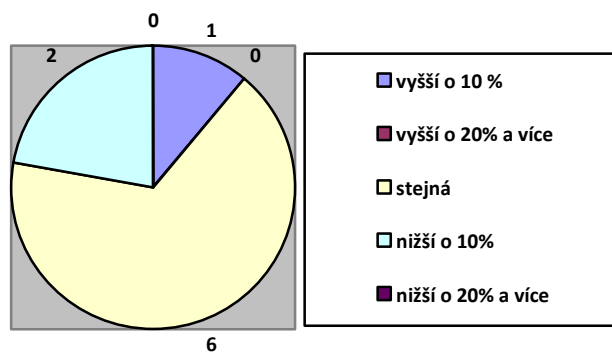
zdroj: <http://www.jizdni-rady.nanadrazi.cz/stare-jizdni-rady/>



### **IV. 2. 3. Využitelnost dopravní obsluhy obyvateli Vaší obce/města je (dle Vašeho uvážení):**

a) vyšší o 10%    b) vyšší o 20% a více    c) stejná    d) nižší o 10%    e) nižší o 20% a více

Počet odpovědí: a-1, b-0, c-6, d-2, e-0



**Graf 35 – využitelnost železniční dopravy**

### **Závěr:**

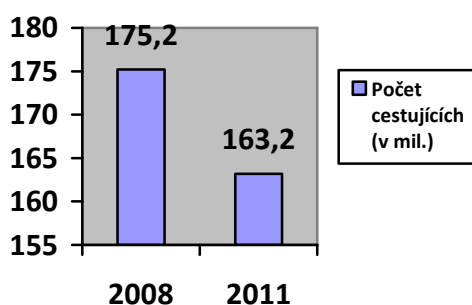
Při vyhodnocení využitelnosti dle vlastního uvážení 1 odpověď uvádí vyšší využitelnost o 10% (=11,1% - Velké Hoštice), 6 obcí uvádí stejnou využitelnost (66,7%) a 2 obce uvádějí nižší využitelnost o 10 % (Dolní Benešov, Kozmice).



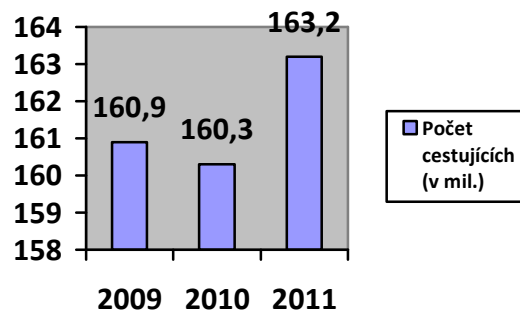
Pro přesnější náhled je nutno vzít v úvahu vyhodnocení počtu cestujících celkem, které jsou uváděny v ročenkách Český drah:

Osobní přeprava (mil. cestujících)

<u>2008 / 175,2</u>	<u>2011 / 163,2</u>
2007 / 181,9	2010 / 160,3
2006 / 180,9	2009 / 160,9



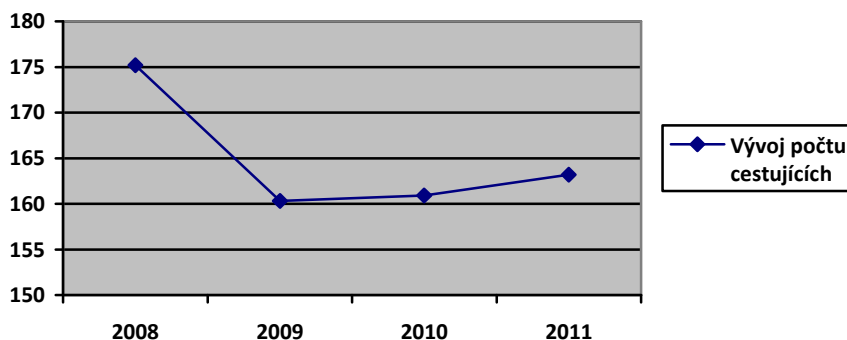
Graf 36 – počet cestujících využívajících osobní vlakovou dopravu v letech 2008 a 2011 (v mil.).



Graf 37 - počet cestujících využívajících osobní vlakovou dopravu v letech 2009, 2010 a 2011.

zdroj: [http://www.ceskedrahy.cz/assets/skupina-cd/fakta-a-cisla/statisticka-rocenka/cd\\_statistic\\_2008\\_cz.pdf](http://www.ceskedrahy.cz/assets/skupina-cd/fakta-a-cisla/statisticka-rocenka/cd_statistic_2008_cz.pdf)

zdroj: <http://www.cd.cz/pro-investory/financni-zpravy/statisticka-rocenka/-5599/>



Graf 37 – Vývoj počtu cestujících v letech 2008 - 2011

Ohledně snížení přepravy cestujících v roce 2009:

Z tiskové zprávy: 29. 1. 2010 - 12:27 (zdroj: <http://www.ceskedrahy.cz/tiskove-centrum/tiskove-zpravy/-5308/>)

Stejně jako jiní dopravci i České dráhy zaznamenaly v loňském roce odliv „cestujících“ (pozn.: nejde o počet osob, ale o počet uskutečněných jízd, pro jednoduchost ale používáme pojem cestující). V porovnání s rokem 2008 to bylo o 7 % méně. V absolutních číslech jde o pokles ze 175 v roce 2008 na 163 milionů jízd v roce 2009\*. Faktorů, které se odráží na počtu „cestujících“ ve veřejných hromadných prostředcích je několik a lze je poměrně přesně vysledovat podle prodeje jednotlivých jízdnic dokladů.

Lidé jezdí více na delší trasy:

Z loňské statistiky Českých drah na druhou stranu vyplývá, že zákazníci stále častěji volí vlak jako nejlepší variantu pro střední a dlouhé vzdálenosti, kde využívají hlavně obyčejné a zákaznické jízdny. Vlaky se zaplňují například na trasách Praha – Ostrava, Hradec Králové – Brno, Praha – Brno nebo Pardubice – Ostrava.



Moravskoslezský kraj má vypracovaný Plán dopravní obslužnosti Moravskoslezského kraje, vydaný v listopadu 2011. Informace jsou k dispozici na:

[http://verejna-sprava.kr-moravskoslezsky.cz/assets/doprava/plan\\_dopravni\\_obslužnosti\\_msk.pdf](http://verejna-sprava.kr-moravskoslezsky.cz/assets/doprava/plan_dopravni_obslužnosti_msk.pdf)



#### IV. 3. Letecká doprava:

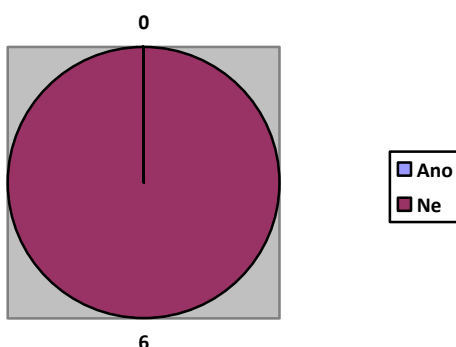
Je-li v katastru Vaší obce letiště, pak:

IV. 3. 1. Je využíváno pro zemědělské účely:

a) Ano--% využití (cca):

b)Ne

Počet odpovědí: a-0, b-6



Graf 38 - využití letecké dopravy pro zemědělské účely

#### Závěr:

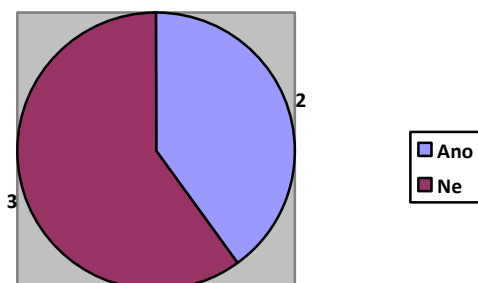
Na území regionu Hlučínska není evidován žádný letištní areál, který by byl využíván pro zemědělské účely.

IV. 3. 2. Je využíváno pro sportovní účely:

a) Ano--% využití (cca):

b)Ne

Počet odpovědí: a-2, b-3



Graf 39 – využití letecké dopravy pro sportovní účely

#### Závěr:

Na území regionu Hlučínska (podle odpovědí respondentů) jsou 2 letištní areály, které jsou využívány pro sportovní účely. Jsou to areály na katastrech obcí Dolní Benešov - Zábřeh a Hať. Obec Hať uvádí využitelnost letiště ze 40 %.



Letiště v Dolní Benešově – Zábřehu provozuje Slezský aeroklub Zábřeh (zdroj: <http://lkza.cz/>). Statut letiště: veřejné vnitrostátní letiště (zdroj: <http://www.aeroweb.cz/katalog/letisteseznam.aspx?kraj=14&status=0>).

V obci Hať je plocha letiště využívána především spolkem Model klub Hať, který je neziskovou organizací s dlouholetou tradicí zabývající se stavbou a provozem s RC modelů (zdroj: <http://modelklubhat.blogspot.cz/>).

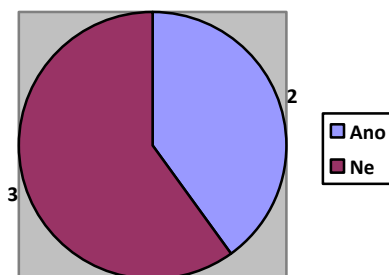


**IV. 3. 3. Je využíváno pro rekreační, turistické účely:**

a) Ano--% využití (cca):

b)Ne

Počet odpovědí: a-2, b-3



**Graf 40 – využití letecké dopravy pro rekreační a turistické účely**

**Závěr:**

Na území regionu Hlučínska (podle odpovědí respondentů) jsou 2 letištní areály, které jsou využívány pro rekreační účely. Jsou to letiště na katastrech obcí Dolní Benešov - Zábřeh a Velké Hoštice.

Obec Velké Hoštice uvádí využitelnost letiště ze 100 %.



Letiště podle dostupných informací je letiště soukromé (zdroj: <http://lkopava.webnode.cz/>).

Informace o letiště na území Dolní Benešov – Zábřeh je uvedena u bodu IV. 3. 2.



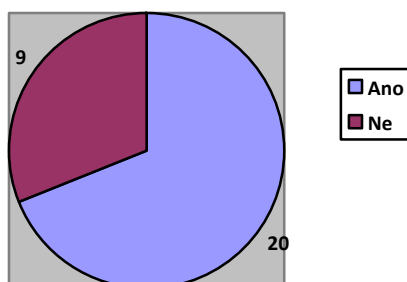
**IV. 4. Zásobování vodou:**

**IV. 4. 1. Obec/Město má vlastní vodovod:**

a) Ano

b)Ne (pokračujte prosím IV. 4. 2.)

Počet odpovědí: a-20, b-9



**Graf 41 – vlastnictví vodovodního řádu**

**Závěr:**

Na základě vyjádření respondentů je vyhodnocení této otázky: 20 (= 69 %) respondentů uvádí, že má vlastní vodovod a 9 (31 %) respondentů uvádí jiné zásobování vodou.

Protože odpovědi nejsou vždy jednoznačně uvedeny a/nebo v souladu s dostupnými informacemi, je nutno tento bod upřesnit s jednotlivými obcemi a městy, stejně jako bod IV. 4. 2.

#### IV. 4. 2. Jestliže ne, distribuci pitné vody zajišťuje:

SmVaK Ostrava – 7x

SmVaK – 2x

#### **Závěr:**

Z odpovědí vyplývá, že zásobování pitnou vodou v obcích zajišťují: Severomoravské vodovody a kanalizace, Ostrava a.s., Vodovody a kanalizace Hlučín a vlastní zásobování. Odpovědi nejsou jednoznačně zřetelné, více viz tabulka č. 14.



Zdroje:

<http://www.smvak.cz>

<http://www.vakhlucin.cz/>



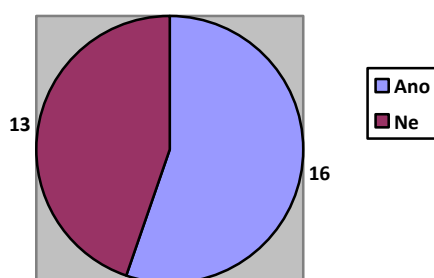
#### IV. 5. Kanalizace a čištění odpadních vod:

##### IV. 5. 1. Obec/město má vybudovanou kanalizaci a ČOV:

a) Ano (pokračujte prosím IV. 5. 2.)

b) Ne (pokračujte prosím IV. 5. 3.)

Počet odpovědí: a-13, b-16



Graf 42 – vybudovaná kanalizace a ČOV

#### **Závěr:**

Vybudovanou kanalizaci a ČOV uvádí 16 obcí, měst a městských částí (= 55,2%), zápornou odpověď uvedlo 13 respondentů (=44,8 %).

Vybudovanou kanalizaci a ČOV uvádí obce: Bělá, Bolatice, Dolní Benešov, Hlučín, Chuchelná, Kravaře, Kozmice, Malé Hoštice, Oldřišov, Ostrava-Petřkovice, Rohov, Sudice, Štěpánkovice, Třebom, Velké Hoštice, Vřesina.

Některé obce uvádějí ve svých odpovědích pouze kanalizaci bez ČOV (Bělá, Kozmice, Rohov, Třebom, Vřesina).

13 obcí uvádí, že nemá vybudovanou kanalizaci ani ČOV (Bohuslavice, Darkovice, Hať, Hněvošice, Chlebičov, Kobeřice, Ludgeřovice, Markvartovice, Píšť, Služovice, Strahovice, Šilheřovice, Závada). Tyto obce se vyjadřovaly také v bodě IV. 5. 2., ne vždy s jasnou odpovědí.

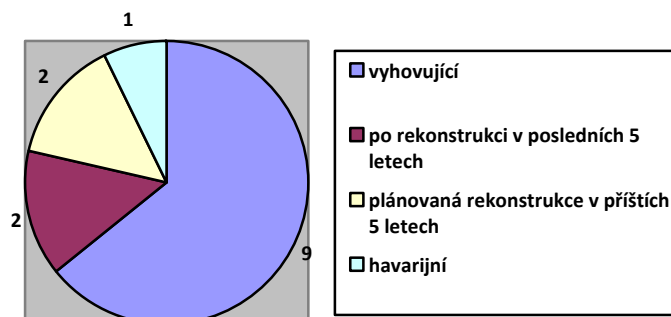
Protože odpovědi nejsou vždy jednoznačně uvedeny a/nebo v souladu s dostupnými informacemi, je nutno tento bod upřesnit s jednotlivými obcemi a městy, stejně jako bod IV. 5. 2. a IV. 5. 3.

Nepřesně uvedeny a nejasné mohou být také odpovědi respondentů s ohledem na Směrnici Rady ES 91/271/EHS, o čištění městských odpadních vod (zdroj: [http://iszp.kr-moravskoslezsky.cz/cz/voda/vodovody\\_a\\_kanalizace/povinnosti-obci-zajistit-odkanalizovani-a-mozne-zdroje-financovani-7594/](http://iszp.kr-moravskoslezsky.cz/cz/voda/vodovody_a_kanalizace/povinnosti-obci-zajistit-odkanalizovani-a-mozne-zdroje-financovani-7594/)) a dalších zákonů a prováděcích vyhlášek.

#### IV. 5. 2. Jestliže ano, stav kanalizace a ČOV:

- a) vyhovující    b) po rekonstrukci v posledních 5 letech    c) plánovaná rekonstrukce v příštích 5 letech  
d) havarijní

Počet odpovědí: a-9, b-2, c-2, d-1



Graf 43 – stav kanalizace a ČOV

#### Závěr:

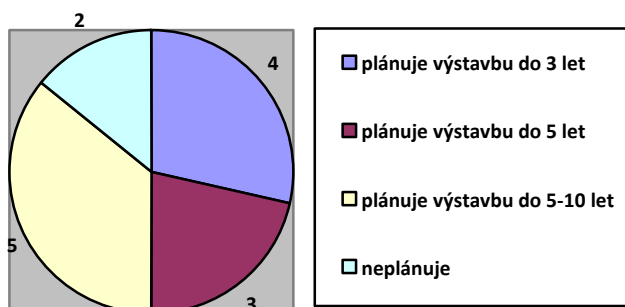
Na tuto otázku odpovědělo 14 respondentů. 9 odpovědí (64,3%) uvádí vyhovující stav kanalizace a ČOV, 2 obce/města (14,3%) mají kanalizaci zrekonstruovanou v posledních 5 letech (Malé Hoštice, Velké Hoštice), 2 obec mají plánovanou rekonstrukce v příštích 5 letech (Chuchelná, Štěpánkovice) a 1 obec uvádí havarijní stav kanalizace (Třebom).

Nutno upřesnit.

#### IV. 5. 3. Jestliže ne, pak obec/město:

- a) plánuje výstavbu do 3 let    b) plánuje výstavbu do 5 let    c) plánuje výstavbu do 5-10 let    d) neplánuje

Počet odpovědí: a-4, b-3, c-5, d-2



Graf 44 – plán budování kanalizace a ČOV

#### Závěr:

Na otázku odpovědělo 14 respondentů, někteří z nich se vyjadřovali ke kanalizaci a ČOV, někteří pouze k ČOV (Bělá, Kozmice, Rohov, Třebom, Vřesina). 4 obce plánují výstavbu kanalizace a/nebo ČOV do 3 let (Hať, Kobeřice, Ludgeřovice, Píšť), 3 obce plánují výstavbu do 5 let (Bohuslavice, Hněvošice, Markvartovice), 5 obcí plánuje výstavbu v budoucím období 5-10 let (Darkovice, Kozmice, Rohov, Služovice, Závada) a 2 obce o výstavbě kanalizace a/nebo ČOV neuvažují ani neplánují z různých důvodů (Třebom, Vřesina).

Nutno upřesnit.



➤  
**Voda a kanalizace celkem:**

<b>Zásobování vodou Hlučínsko, kanalizace</b>		
<b>Obec</b>	<b>Voda</b>	<b>Kanalizace</b>
Bělá	ano	ne
Bohuslavice	ne	
Bolatice	ne	
Darkovice	ne	
Dolní Benešov	ano	ano
Hať	ne	
Hlučín	VaK Hlučín s.r.o	VaK Hlučín s.r.o
Hněvošice	ano	ne
Chlebičov	ano	ne
Chuchelná	ano	ne
Kobeřice	ne	
Kozmice	ano	ne
Kravaře	ano	ne
Ludgeřovice	ano	ne
Markvartovice	ano	ne
Oldřišov	ano	ano
Píšť	ne	
Rohov	ano	ne
Služovice	ano	ne
Strahovice	ano	ne
Sudice	ano	ano
Šilheřovice	ne	
Štěpánkovice	ne	
Třebom	ano	ne
Velké Hoštice	ano	ano
Vřesina	ano	ne
Závada	ne	
Ostrava - Petřkovice	ne	
Opava - Malé Hoštice	ano	ano

*zdroj: MSVaK*

*Poznámka :*

Kde je uvedeno ano, tam dodává a účtuje vodné SmVaK Ostrava 28. října 169, 709 45

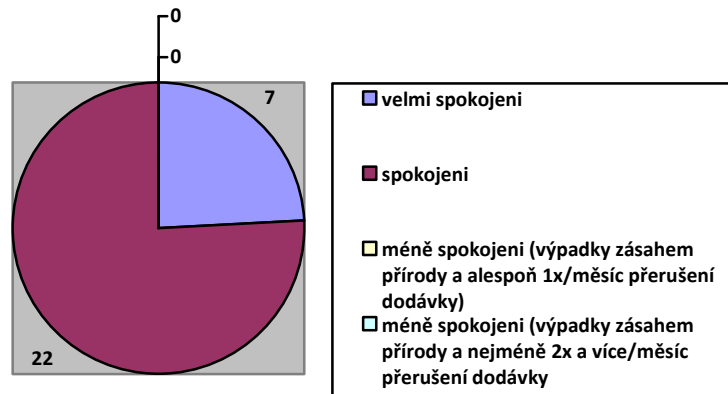
**Tabulka 14 – Zásobování Hlučínska vodou a kanalizace**

#### IV. 6. Elektrická energie:

Se zásobováním elektrické energie a její plynulostí jsme:

- a) velmi spokojeni (výpadky nejsou)
- b) spokojeni (výpadky nejsou často-jen zásahem přírody)
- c) méně spokojeni (výpadky zásahem přírody a alespoň 1x/měsíc přerušení dodávky)
- d) méně spokojeni (výpadky zásahem přírody a nejméně 2x a více/měsíc přerušení dodávky)

Počet odpovědí: a-7, b-22, c-0, d-0



Graf 45 – spokojenost se zásobováním elektrickou energií

#### Závěr:

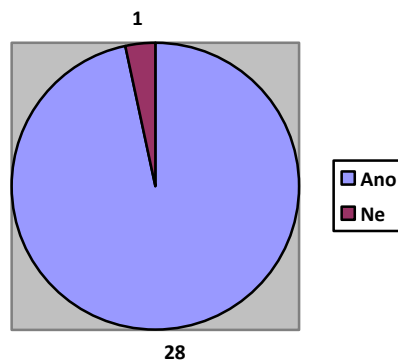
Všichni respondenti jsou se zásobováním elektrickou energií více méně spokojeni. 7 odpovědí (24 %) uvádí maximální spokojenost a 22 odpovědí (76 %) je s dodávkou spokojeno, protože případné výpadky elektrické energie jsou způsobeny výjimečně, a to jen zásahem přírody.

#### IV. 7. Zásobování plynem:

IV. 7. 1. Obec/město je napojena na plynovod:

- a) Ano (pokračujte prosím IV. 7. 2.)
- b) Ne

Počet odpovědí: a-28, b-1



Graf 46 – plynofikace obcí

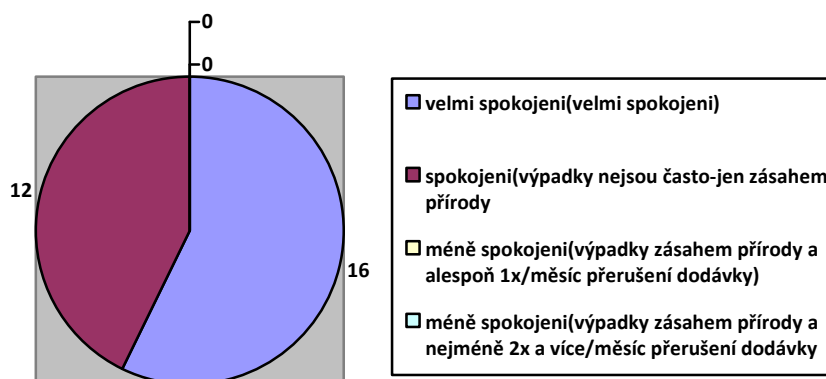
#### Závěr:

Téměř celý region Hlučínska (= 96,6 %) s výjimkou 1 obce (Třebom) je plynofikován.

#### IV. 7. 2. Se zásobováním zemním plynem a plynulostí jsme:

- a) velmi spokojeni (výpadky nejsou)
- b) spokojeni (výpadky nejsou často-jen zásahem přírody)
- c) méně spokojeni (výpadky zásahem přírody a alespoň 1x/měsíc přerušeni dodávky)
- d) méně spokojeni (výpadky zásahem přírody a nejméně 2x a více/měsíc přerušeni dodávky)

Počet odpovědí: a-16, b-12, c-0, d-0



Graf 47 – spokojenost obcí se zásobováním zemním plynem

#### Závěr:

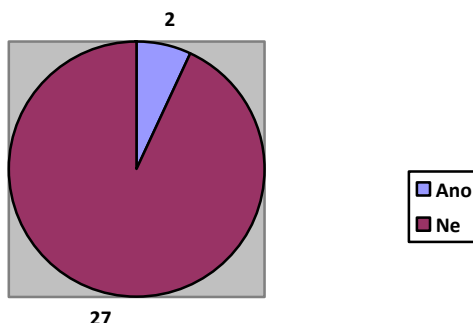
Všichni respondenti jsou se zásobováním zemním plynem více méně spokojeni. 16 odpovědí (55 %) uvádí maximální spokojenost a 12 odpovědí (45 %) je s dodávkou spokojeno, protože případné výpadky dodávek plynu jsou způsobeny výjimečně, a to jen zásahem přírody.

#### IV. 8. Obnovitelná energie

##### IV. 8. 1. Využívá obec/město obnovitelné zdroje energie?

- a) Ano (pokračujte prosím IV. 8. 2.)
- b) Ne

Počet odpovědí: a-2, b-27



Graf 48 – využití obnovitelného zdroje energie

**Závěr:**

Pouze 2 obce (7%) uvádějí ve svých odpovědích, že jejich obec využívá obnovitelné zdroje energie - Štěpánkovice a Ostrava Petřkovice. 27 měst, obcí a městských částí (93 %) dosud obnovitelné zdroje energie nevyužívá.

***IV. 8. 2. V kolika zařízeních je využíván obnovitelný zdroj energie – prosím dopište počet:***

V 16 zařízeních

**Závěr:**

Obec Štěpánkovice uvádí využívání obnovitelných zdrojů v 15 zařízeních a městská část Petřkovice v 1 zařízení.

V obci Sudice je 1 zdroj obnovitelné energie v soukromém sektoru, do výsledků není započten.

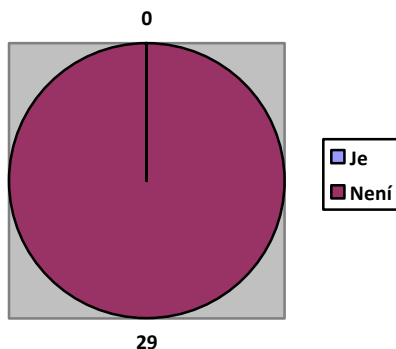
## V. Aktualizace/doplnění bodu 2.5 – Životní prostředí

### V. 1. Vzduch

#### V. 1. 1. Na území katastru obce měřící stanice na kvalitu ovzduší

a) Je                      b) Není

Počet odpovědí: a-0, b-29



Graf 49 – měřící stanice kvality ovzduší

#### Závěr:

Žádná měřící stanice kvality ovzduší dle odpovědí respondentů se nenachází na území regionu Hlučínska.



Odpovědi jsou v souladu s údaji Českého hydrometeorologického ústavu, údaje jsou na:

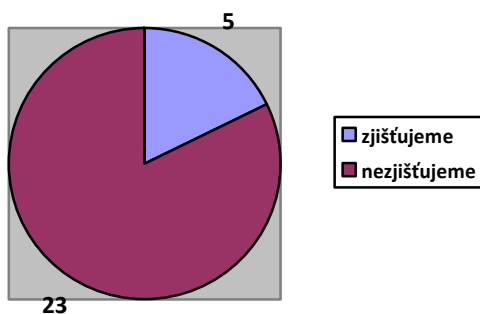
[http://portal.chmi.cz/portal/dt?portal\\_lang=cs&nc=1&menu=JSPTabContainer/P10\\_0\\_Aktualni\\_situace/P10\\_3\\_Ovzduisi/P10\\_3\\_3\\_Regiony/P10\\_3\\_3\\_7\\_Severomoravsky&last=false](http://portal.chmi.cz/portal/dt?portal_lang=cs&nc=1&menu=JSPTabContainer/P10_0_Aktualni_situace/P10_3_Ovzduisi/P10_3_3_Regiony/P10_3_3_7_Severomoravsky&last=false)



#### V. 1. 2. Údaje o kvalitě ovzduší v obci/měste pravidelně pro obyvatelé obce/města

a) Zjišťujeme      b) Nezjišťujeme

Počet odpovědí: a-5, b-23



Graf 50 – zjišťování stavu kvality ovzduší

### Závěr:

Pravidelné zjišťování kvality ovzduší provádí 5 respondentů (17,9 %) z 28 (k této otázce se nevyjádřila obec Bohuslavice) a 23 odpovědí (82,1%) uvádí, že údaje pravidelně nezjišťuje.

Obce, které pravidelně zjišťují stav ovzduší: Bolatice, Kozmice, Kravaře, Ludgeřovice a Šilheřovice.

Informace pro obyvatelstvo:

Bolatice – pravidelná informovanost pro obyvatelstvo nenalezena na webových stránkách.

Kozmice – pravidelná informovanost pro obyvatelstvo nenalezena na webových stránkách.

Kravaře – webové stránky: ochrana obyvatelstva – přepojení na ČHMÚ (<http://www.kravare.cz/obcan/ochrana-obyvatelstva/>).

Ludgeřovice - pravidelná informovanost pro obyvatelstvo nenalezena na webových stránkách.

Šilheřovice - pravidelná informovanost pro obyvatelstvo nenalezena na webových stránkách.

Možno upřesnit.

### V. 1. 3. Není-li v katastru obce/města měřicí stanice, máme k dispozici údaje (prosím dopište) :

a) nejbližší měřicí stanice, která je v.....

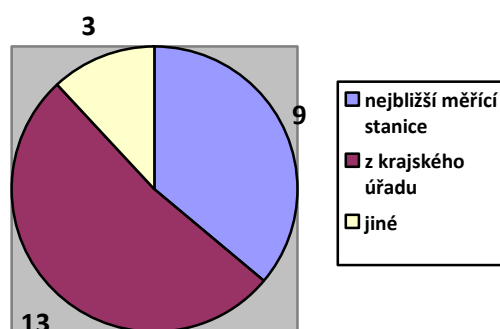
b) krajských údajů

c) jiné (prosím dopište):

Počet odpovědí: a-9, b-13, c-3

U bodu A – 1x Hlučín, Bohumín, Poruba, Opava-Kateřinky, 2x Opava, 4x Ostrava

U bodu C – 1x internet ČHMÚ a 2x měření Zdravotního ústavu Ostrava



Graf 51 – umístění měřících stanic

### Závěr:

Uváděné údaje respondentů jsou dokladem získávání potřebných informací o stavu ovzduší z různých zdrojů.



Informace jsou k dispozici: odkaz na kvalitu ovzduší na stránkách MSK:

<http://iszp.kr-moravskoslezsky.cz/cz/ovzdusi/default.htm>

odkaz na stránky ČHMÚ:

[http://portal.chmi.cz/files/portal/docs/uoco/web\\_generator/actual\\_hour\\_data\\_CZ.html](http://portal.chmi.cz/files/portal/docs/uoco/web_generator/actual_hour_data_CZ.html)

## Měřicí stanice v okolí Opavy

O.-Fifejdy

O.-Zábřeh

O.-Přívoz \*

O.-Českobr.

O.-Mar.Hory

O.-Radvanice

Opava

Studénka

Bohumín \*

Český Těšín

Havířov

zdroj:

[http://portal.chmi.cz/portal/dt?portal\\_lang=cs&nc=1&menu=JSPTabContainer/P10\\_0\\_Aktualni\\_situace/P10\\_3\\_Ovzduisi/P10\\_3\\_3\\_Regiony/P10\\_3\\_3\\_7\\_Severomoravsky&last=false](http://portal.chmi.cz/portal/dt?portal_lang=cs&nc=1&menu=JSPTabContainer/P10_0_Aktualni_situace/P10_3_Ovzduisi/P10_3_3_Regiony/P10_3_3_7_Severomoravsky&last=false)

On-line monitoring kvality ovzduší je dostupný na stránkách Zdravotního ústavu se sídlem v Ostravě:

<http://air.zuova.cz/imise/>



### V. I. 4. Obyvatelé obce/města o stavu ovzduší informujeme

- a) pravidelně – interval: aa) 1x denně                      ab) 1x týdně      ac) 1x měsíčně                      ad) jiný (prosím dopište)
- b) nepravidelně:
- ba) jen v určitém ročním období, a to pravidelně (jaro-léto-podzim-zima)
- bb) jen při nepříznivých hodnotách
- bc) jiné (prosím dopište):
- c) neinformujeme veřejnost, jen vybrané organizace
- d) neinformujeme vůbec

Počet odpovědí: a-0, aa-0, ab-0, ac-0, ad-3, b-5, ba-1, bb-9, bc-1, d-11

### **Závěr:**

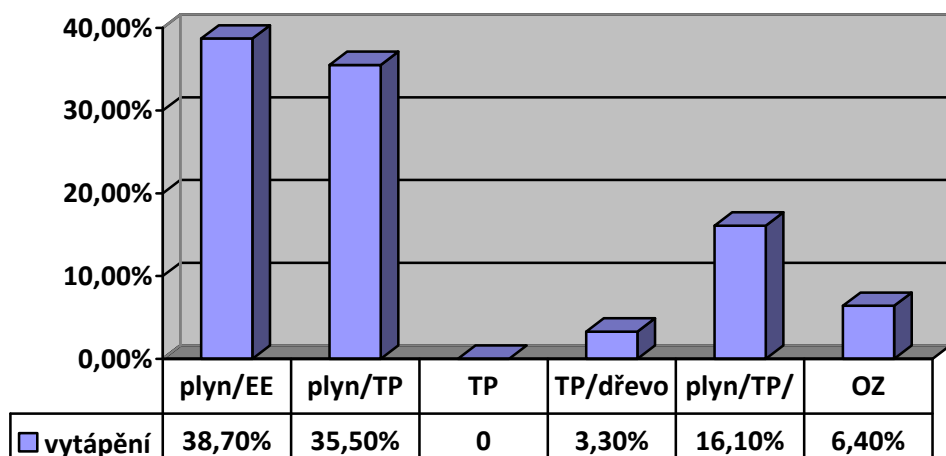
Informovanost obyvatelstva o stavu a kvalitě ovzduší je u všech zúčastněných nepravidelná. Z 29 respondentů 11 obcí (38 %) neinformuje o stavu ovzduší vůbec, ostatní obce informují veřejnost jen při nepříznivých hodnotách stavu ovzduší a/nebo v určitém ročním období.

Zjistit budoucí plán informovanosti – je potřebný nebo žádoucí nebo nutný.

### V. I. 5. Vytápění v obci (dle Vašich dostupných informací):

- a) obyvatelé a organizace používají k topení převážně plyn, elektřinu (nad 70% objektů a domů)
- b) obyvatelé a organizace používají k topení plyn a tuhá paliva (kaly, uhlí), cca 50%/50%
- c) obyvatelé a organizace používají k topení tuhá paliva (kaly, uhlí) (nad 70% objektů a domů)
- d) obyvatelé a organizace používají k topení tuhá paliva a dřevo, v poměru cca:.....%
- e) obyvatelé a organizace používají k topení plyn, tuhá paliva (kaly, uhlí), dřevo v poměru cca:.....%
- f) obyvatelé a organizace používají obnovitelné zdroje energie, ve výši cca:.....% z celkových zdrojů používaných pro vytápění

Počet odpovědí: a-12, b-11, c-0, d-1, e-5, f-2



Graf 52 – vytápění v obci

Na základě odpovědí respondentů k vytápění se nejvíce používá kombinované vytápění plyn, elektrická energie a tuhá paliva. Obnovitelné zdroje jsou používány k vytápění minimálně.

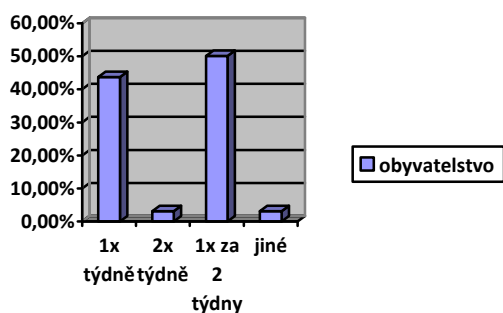
Nutno upřesnit při komunitním plánování – případné potřeby a změny s ohledem na geografické umístění regionu (jako součást ohrožené oblasti Moravskoslezského kraje).

## V. 2. Odpady

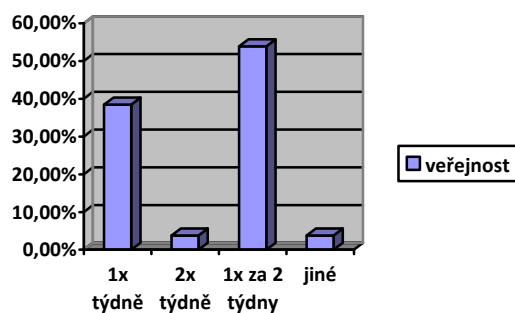
### V. 2. 1. Svoz komunálního odpadu se uskutečňuje:

- a) pro obyvatelé:      aa) 1x týdně      ab) 2x týdně      ac) 1x za 2 týdny      ad) jiné (prosím dopište)  
 b) pro organizace:      ba) 1x týdně      bb) 2x týdně      bc) 1x za 2 týdny      bd) jiné (prosím dopište)

Počet odpovědí: aa-14, ab-1, ac-16, ad-1, ba-10, bb-1, bc-13, bd-1



Graf 53 – svoz komunálního odpadu – obyvatelstvo



Graf 54 – svoz komunálního odpadu – veřejnost

### Závěr:

Svoz odpadů pro veřejnost se provádí nejčastěji 1 x za 2 týdny (50% odpovědí) a 1 x týdně (43,8%). 3 obce uvádějí svoz odpadu ve 2 termínech: Bohuslavice a Šilheřovice 1x za týden a 1 x za 2 týdny, Třebom uvádí svoz odpadu 1 x týdně a jiné ( 1x za 4 týdny v období duben a říjen).

Svoz odpadu pro organizace se provádí nejčastěji 1 x za 2 týdny (52 % odpovědí) a 1 x týdně (40%). 2 obce uvádějí svoz odpadu ve 2 termínech: Bohuslavice a Šilheřovice 1x za týden a 1 x za 2 týdny, 1 obec - Chuchelná – uvádí svoz odpadu jiné (dle potřeb organizace).

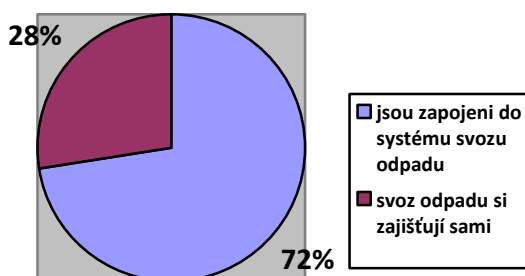
Nutno zjistit – je svoz odpadu dostačující? Spokojenost občanů se svozem odpadů.



### V. 2. 2. Firmy v obci/městu

- a) jsou zapojeny do systému svozu odpadu
- b) svoz odpadu si zajišťují sami

Počet odpovědí: a-21, b-8



Graf 55 – firemní svoz odpadu

#### **Závěr:**

Firmy působící na katastrech obcí jsou zapojeny do svozu odpadu v 21 obcích (72%), v 8 obcích si firmy zajišťují svoz odpadu sami (28%).

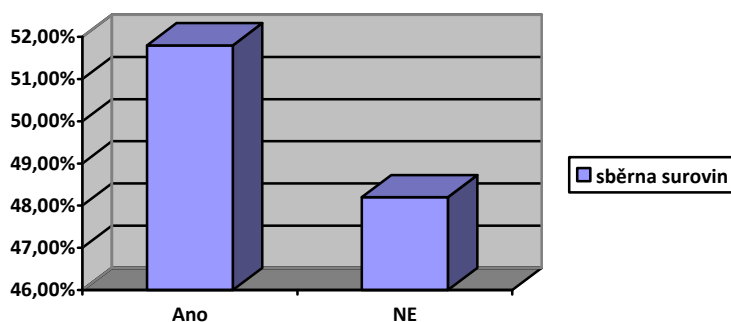
#### Nutno zjistit:

- spokojenost firem se zajišťovanými službami
- kdo zajišťuje svoz odpadů...je to důležité?? nebo ne?

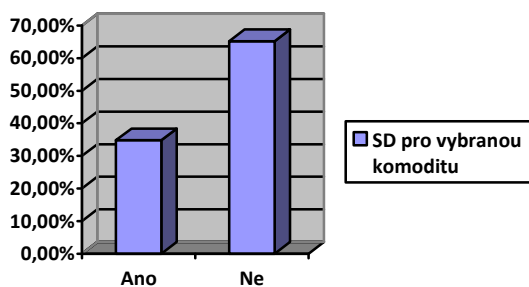
### V. 2. 3. Existují v obci/městu:

- a) sběrný druhotných surovin: aa) Ano ab) Ne
- b1) sběrný dvůr pro vybranou komoditu (např. elektroodpad) ba1) Ano bb1) Ne
- b2) sběrný dvůr pro více komodit ba2) Ano bb2) Ne

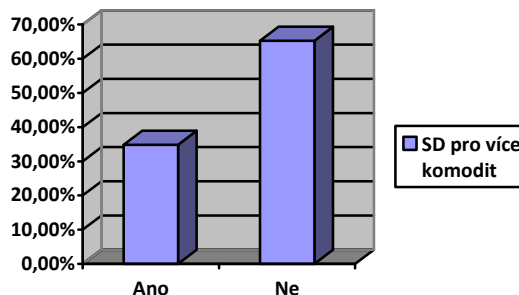
Počet odpovědí: aa-14, ab-13, ba1-8, bb1-15, ba2-8, bb2-15



Graf 56 – existence sběrný druhotných surovin



Graf 57 – sběrný dvůr pro vybranou komoditu



Graf 58 – sběrný dvůr pro více komodit

### Závěr:

Sběrné dvory pro druhotné suroviny jsou zřízeny v 14 obcích regionu (52 % obcí) a ve 13 (48 %) obcích tyto sběrné suroviny nejsou. Při bližším pohledu v rozdělení podle mikroregionu je v mikroregionu Hlučínsko a Hlučínsko-západ stejný počet sběrů druhotných surovin (7-7).

Sběrné dvory se specifickým jedním a několika určením jsou shodně v 8 obcích (35%), sběrné dvory smíšené jsou v 15 obcích (65%).

### Nutno zjistit:

- je počet sběrných dvorů dostačující?
- je vyhovující skladba sběrných dvorů podle komodit?
- existuje v okolí některé obce černá skládka?

### V. 2. 4. Provádí se třídění odpadu v obci/měst podle suroviny:

a) kovy	aa) Ano	ab) Ne
b) papír	ba) Ano	bb) Ne
c) plasty	ca) Ano	cb) Ne
d) sklo	da) Ano	db) Ne
e) nápojové kartony	ea) Ano	eb) Ne
f) bioodpad	fa) Ano	fb) Ne
g) elektrospotřebiče	ga) Ano	gb) Ne
h) nebezpečný odpad	ha) Ano	hb) Ne
i) velkoobjemový odpad	ia) Ano	ib) Ne
j) jiný (prosím dopište):		

Počet odpovědí: aa-23, ab-3, ba-27, bb-1, ca-29, da-29, ea-23, eb-2, fa-20, fb-6, ga-26, ha-26, ia-28, j-3

### Závěr:

Všechny obce vykazují vysoký počet zapojení do třídění odpadu. Sklo a plasty jsou tříděny ve 100 %. Další třídění mimo uvedených surovin uvádějí obce: Bolatice (stavební suť, polysterén, šatstvo a obuv, domácí potřeby), Kobeřice (polystyrén, šatstvo) Vřesina (tráva, polystyrén).

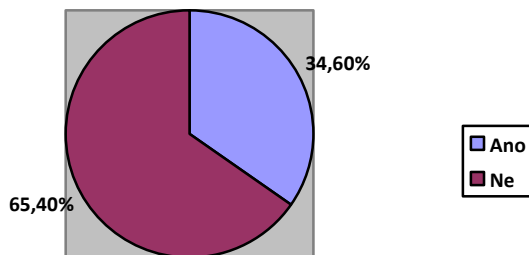
### Zjistit:

- je třídění odpadu dostatečné ve své šíři
- jaký je postoj obyvatelstva ke třídění odpadu
- poměr tříděného a netříděného odpadu (lze zjistit??)

## V. 2. 5. Využívání recyklátů v obci/městu:

a) Ano                      b) Ne

Počet odpovědí: a-9, b-17



Graf 59 – využívání recyklátů

### Závěr:

Recykláty využívá pouze 9 obcí (34,6%) – Bělá, Bohuslavice, Bolatice, Kobeřice, Kravaře, Rohov, Štěpánkovice, Třebom, Velké Hoštice; 17 obcí (65,4%) recykláty nevyužívá a 3 obce neodpověděly ( Chlebičov, Markvartovice, Petřkovice).

### Nutno zjistit:

- jaké recykláty se využívají a v jakém množství
- kde se využívají
- využívání v budoucnosti – kdo, co, kde a kolik
- a co obce, které neodpověděly?

## V. 3 Voda

V. 3. 1. Počet vodních nádrží, rybníků, lomů, náhonů, návesních rybníčků, umělých vodních nádrží na území katastru obce/města /prosím dopište):.....

Celkem 89 nádrží, rybníků, požárních nádrží, sádky, koupaliště a jiné.

### Závěr:

Není jednoznačně zřetelné, jaké vodní plochy respondenti ve svých odpovědích uváděli. Podle došlých odpovědí je vodních ploch celkem 89.



Informace o vodním hospodářství jsou k dispozici na webových stránkách Ministerstva životního prostředí, které jsou dostupné na: <http://voda.gov.cz/portal/cz/>

vodní plochy jsou dostupné na:

[http://heis.vuv.cz/data/webmap/isapi.dll?map=isvs\\_upov&TMPL=MAPWND\\_MAIN](http://heis.vuv.cz/data/webmap/isapi.dll?map=isvs_upov&TMPL=MAPWND_MAIN)

plochy ke koupání – povodí Odry, dostupné na:

<http://eagri.cz/public/web/mze/voda/povrchove-vody-vyuzivane-ke-koupani/povodi-odry-statni-podnik/>



Nutno upřesnit: zda se jedná o přírodní vodní plochy a/nebo uměle vytvořené, zda jsou všude do vodních ploch uváděny požární nádrže, koupaliště apod.

V. 3. 2. Plocha vodních nádrží (prosím dopište - uvádějte jednotlivě):

**Závěr:**

<b>Obec</b>	<b>Název</b>	<b>Plocha v m<sup>2</sup></b>
<b>Bělá</b>	nevedeno	nevedeno
<b>Bohuslavice</b>	nevedeno	nevedeno
<b>Bolatice</b>	nevedeno	nevedeno
<b>Darkovice</b>	Hráz, „Kampel“	3200
<b>Dolní Benešov</b>	Štěrkovna Dolní Benešov	996 000
<b>Hať</b>	nevedeno	60 000
<b>Hlučín</b>	2x Darkovičky, 3x Hlučín	1 412 610
<b>Hněvošice</b>	nevedeno	nevedeno
<b>Chlebičov</b>	koupaliště (pouze?)	300
<b>Chuchelná</b>	nevedeno	nevedeno
<b>Kobeřice</b>	Požární nádrž	1200
<b>Kozmice</b>	Štěrkovna	670 000
<b>Kravaře</b>	nevedeno	1200
<b>Ludgeřovice</b>	nevedeno	nevedeno
<b>Malé Hoštice</b>	nevedeno	nevedeno
<b>Markvartovice</b>	požární	200
<b>Oldřišov</b>	nevedeno	3833
<b>Ostrava - Petřkovice</b>	nevedeno	nevedeno
<b>Píšť</b>	nevedeno	nevedeno
<b>Rohov</b>	nevedeno	400 (?)
<b>Služovice</b>	Umělá vodní požární nádrž	1875
<b>Strahovice</b>	nevedeno	nevedeno
<b>Sudice</b>	nevedeno	500
<b>Šilheřovice</b>	nevedeno	nevedeno
<b>Štěpánkovice</b>	nevedeno	nevedeno
<b>Třebom</b>	nevedeno	nevedeno
<b>Velké Hoštice</b>	Slepé rameno řeky Opavy, mlýnský náhon	230 000
<b>Vřesina</b>	nevedeno	nevedeno
<b>Závada</b>	nevedeno	nevedeno
<b>CELKEM v m<sup>2</sup>/ha</b>		<b>3 381 318 m<sup>2</sup> /381 ha</b>

Tabulka 15 – plocha vodních nádrží

Upřesnit

V. 3. 3. Plocha rybníků (prosím dopište - uvádějte jednotlivě):

**Závěr:**

Obec	Název	Plocha v m <sup>2</sup>
Bělá	nevedeno	nevedeno
Bohuslavice	nevedeno	nevedeno
Bolatice	nevedeno	nevedeno
Darkovice	nevedeno	nevedeno
Dolní Benešov	Nezmar, Přehybe, Bezedno, Rakovec, Chobot, Bobrov, Kamenec, Paškův rybník	871 833
Hat'	nevedeno	5000
Hlučín	nevedeno	nevedeno
Hněvošice	Pod lesem, soukromý pod lesem, Cikalův rybník	260 000
Chlebičov	nevedeno	nevedeno
Chuchelná	nevedeno	nevedeno
Kobeřice	Čůjkův rybník, Brůdek	32 500
Kozmice	Rybník u lesa, rybník u polí	3200
Kravaře	8	nevedeno
Ludgeřovice	Největší rybník 2ha, nejmenší 0,7 ha	80 000
Malé Hoštice	nevedeno	15 000
Markvartovice	Hasičák, Bartusák, Lazarův	1000
Oldřišov	nevedeno	17 933
Ostrava - Petřkovice	nevedeno	nevedeno
Pišť	nevedeno	nevedeno
Rohov	2	600 (?)
Služovice	nevedeno	nevedeno
Strahovice	nevedeno	nevedeno
Sudice	nevedeno	300
Šilheřovice	nevedeno	nevedeno
Štěpánkovice	nevedeno	2500
Třebom	nevedeno	nevedeno
Velké Hoštice	nevedeno	nevedeno
Vřesina	nevedeno	580 000
Závada	nevedeno	100
<b>CELKEM v m<sup>2</sup>/ha</b>		<b>1 869 966 m<sup>2</sup> /187 ha</b>

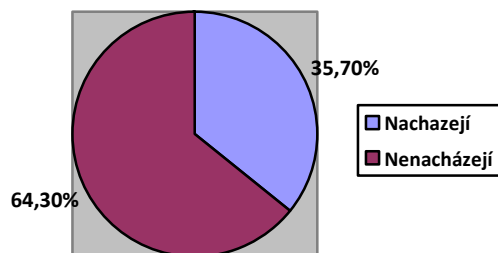
Tabulka 16 – plocha rybníků

Upřesnit

V. 3. 4. V obci/měště se znečištěné povrchové vody (potoky, říčky, ..):

- a) Nacházejí                      b) Nenacházejí

Počet odpovědí: a-10, b-18



Graf 60 – znečištěné povrchové vody

**Závěr:**

Podle odpovědí respondentů se v katastrech 10 obcí (35,7% odpovědí) nacházejí znečištěné povrchové vody - Bohuslavice, Darkovice, Hať, Hlučín, Chlebičov, Kobeřice, Kravaře, Markvartovice, Strahovice, Petřkovice. Počet a stav znečištění není neměnný.

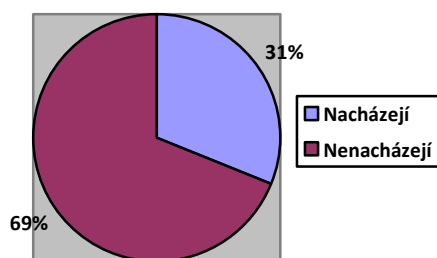
**Doplnit:**

- je vše stále aktuální?
- jak dlouhé je časové období pro možnou změnu, ať už + nebo –
- je znečištěný objekt v zájmu nějaké ekologické, případně jiné organizace?

V. 3. 5. V obci/měště se ohrožené znečištěním povrchové vody:

- a) Nacházejí                      b) Nenacházejí

Počet odpovědí: a-8, b-18



Graf 61 – povrchové vody ohrožené znečištěním

**Závěr:**

Podle odpovědí respondentů se v katastrech 8 obcí (31 % odpovědí) nacházejí povrchové vody ohrožené znečištěním – Bohuslavice, Darkovice, Hať, Hlučín, Hněvošice, Kravaře, Strahovice, Petřkovice. Stav ohrožení znečištěním není neměnný.

**Doplnit:**

- je vše stále aktuální?
- jak dlouhé je časové období pro možnou změnu, ať už + nebo –
- je znečištěný objekt v zájmu nějaké ekologické, případně jiné organizace?

V. 3. 6. *Hlavním zdrojem znečištění/ohrožení znečištění vod je (prosím dopište-dle Vašeho názoru):*

**Závěr:**

Uváděné odpovědi respondentů:

- vypouštění znečištěných odpadních vod ze septiků a žump (5x – Bohuslavice, Darkovice, Hať, Hlučín, Hněvošice)
- zemědělská činnost (5x – Darkovice, Hať, Hlučín, Strahovice, Vřesina)
- silniční doprava (1x – Dolní Benešov)
- málo zavodněné vodní toky (1x – Kravaře)
- chybějící kanalizace (2x – Ludgeřovice, Markvartovice)
- splaškové vody (1x – Strahovice)
- sousední obce (1x – Petřkovice od obcí Ludgeřovice a Markvartovice)



Informace o stavu čistoty vod dostupné na portálu Českého statistického úřadu:

[http://www.czso.cz/csu/2012edicniplan.nsf/publ/2003-12-r\\_2012](http://www.czso.cz/csu/2012edicniplan.nsf/publ/2003-12-r_2012)

a přes portál Ministerstva zemědělství:

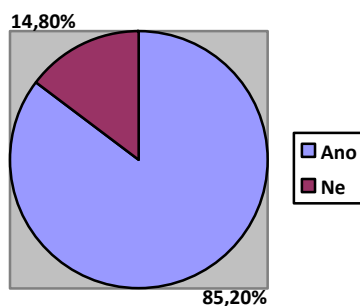
<http://eagri.cz/public/web/mze/voda/statistiky/>



V. 3. 7. *Rizikem povodní je Vaše obec/město ohroženo:*

a) Ano (pokračujte prosím V. 3. 8.)      b) Ne

Počet odpovědí: a-23, b-4



Graf 62 – riziko povodní

**Závěr:**

23 obcí (85,20%) odpovědělo, že se cítí být ohroženo rizikem povodní. Pouze 4 obce se necítí být povodněmi ohroženo (Darkovice, Hlučín, Hněvošice, Chlebičov).

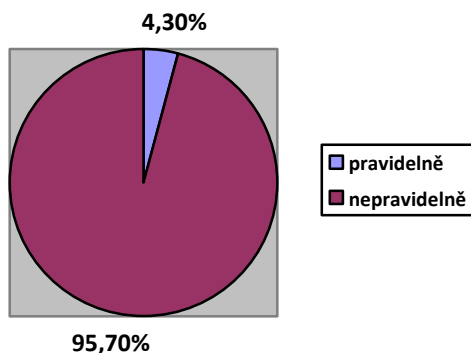
**Doplnit:**

- v čem cítí obce a občané nejvyšší riziko povodní

**V. 3. 8. Jestliže ano, povodně se vyskytují v obci:**

- a) pravidelně – několikrát v roce  
b) nepravidelně (prosím napište nejvyšší riziko vzniku povodní):.....  
c) jiné (prosím dopište):

Počet odpovědí: a-1, b-22



**Graf 63 – výskyt povodní**

**Závěr:**

Pouze 1 obec (30% z odpovědí) uvádí pravidelnost povodní až několikrát v roce (Markvartovice), 22 obcí odpovídá, že povodně se v obcích vyskytují nepravidelně. Největší udávaná rizika:

- přívalové deště (14x)
- deště a/nebo dlouhodobé deště, bleskové povodně (4x)
- jarní tání sněhu (2x)
- širokořádková plodina na rizikových lokalitách (1x)
- vylití řeky Opavy (1x)



Seznam katastrů záplavových území je dostupný na portálu Informačního systému životního prostředí:

[http://iszp.kr-moravskoslezsky.cz/cz/voda/povodnova\\_ochrana/zaplavova-uzemi-29/](http://iszp.kr-moravskoslezsky.cz/cz/voda/povodnova_ochrana/zaplavova-uzemi-29/)



**Doplnit:**

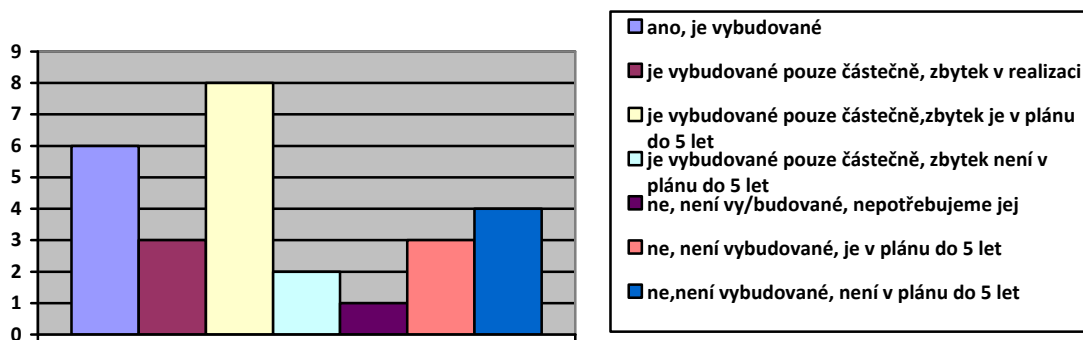
- aktualizovat odpovědi
- statistika povodní za posledních ?? let – zjistit, kolik posledních let je důležitých, případné změny po 1989
- doplnit záplavová území podle kú

**V. 3. 9. Protipovodňové zabezpečení v obci/městě**

- a) Ano, je vybudované  
b) Je vybudované pouze částečně, zbytek je v realizaci  
c) Je vybudované pouze částečně, zbytek je v plánu do 5 let  
d) Je vybudované pouze částečně, zbytek není v plánu do 5 let  
e) Ne, není vybudované, nepotřebujeme jej  
f) Ne, není vybudované, je v plánu do 5 let  
g) Ne, není vybudované, není v plánu do 5 let

Počet odpovědí: a-6, b-3, c-8, d-2, e-1, f-3, g-4





**Graf 64 – protipovodňové zabezpečení**

**Závěr:**

Z 29 došlých odpovědí 2 obce neodpověděly, vybudované protipovodňové zabezpečení, ať už dokončené, realizované nebo částečně vybudované má 19 obcí (70 %). Pouze 1 obec uvádí nepotřebnost protipovodňových opatření (Hlučín), 7 obcí protipovodňové zabezpečení nemají – 3 obce jej chtějí vybudovat do 5 let (Rohov, Služovice, Strahovice), 4 obce zatím ve výhledu 5 let budování protipovodňových zabezpečení nemají (Hněvošice, Chuchelná, Kravaře, Sudice).

**Doplnit:**

- je dle názorů široké veřejnosti protipovodňová ochrana dostačující?

**V. 3. 10. Je-li v obci protipovodňové zabezpečení, jaký typ (prosím dopište):**

**Závěr:**

19 respondentů z 29 neodpovědělo.

Došlé odpovědi obsahovaly tyto informace:

- poldry (Bělá, Bolatice, Hať, Ludgeřovice, Píšť)
- suchá nádrž (Bohuslavice)
- hráze (Dolní Benešov)
- retenční nádrž (Hať, Vřesina)
- rozlivová louka (Ludgeřovice)
- suchá hráz (Markvartovice)
- protipovodňová hráz (Velké Hoštice)

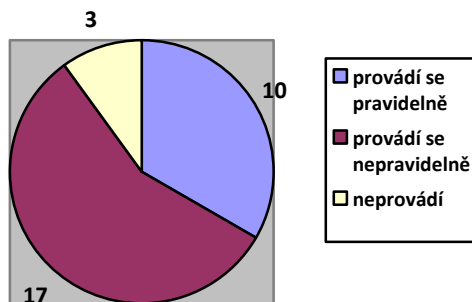
**Doplnit:**

- délka hrází, poldrů (je-li to potřebné/nutné)
- plán na dobudování – druh, délka, lokalita obce
- sjednotit názvosloví protipovodňových zabezpečení

**V. 3. 11. Čištění a pravidelná údržba vodních toků se v obci/městě (dle Vašich informací):**

- provádí pravidelně (xx/ za období – prosím dopište)
- provádí nepravidelně (kdy, jak často – prosím dopište)
- neprovádí

Počet odpovědí: a-10, b-17, c-3



Graf 65 – čištění a pravidelná údržba vodních toků

**Závěr:**

Čištění a údržba vodních toků je záležitostí Povodí Odry, které někdy osloví se žádostí o spolupráci obce. Obce se především zúčastňují čištění a údržby na vyžádání Povodí Odry a/nebo jsou samy aktivní především po záplavách. Některé obce však uvádějí, že správce vodních toků vůbec čištění a údržbu na jejich katastru neprovádí. Nelze proto jednoznačně vyhodnotit tyto odpovědi.

Je možno /nutno doplnit:

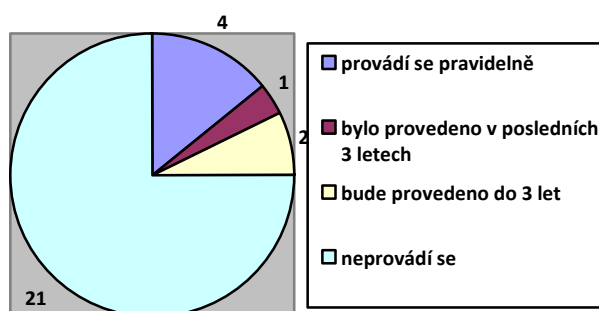
- spokojenost/nespokojenost se správce vodních toků (Povodí Odry)
- hlavní důvody vlastní aktivity a účasti na čištění a údržbě vodních toků

**V. 4. Hluk**

**V. 4. 1. Měření hluku v obci/městě:**

- a) Provádí se pravidelně (prosím dopište interval):
- b) Bylo provedeno v posledních 3 letech
- c) Bude provedeno do 3 let
- d) Neprovádí se

Počet odpovědí: a-4, b-1, c-2, d-21



Graf 66 – měření hluku

**Závěr:**

Otázku zodpovědělo 28 obcí, ze kterých pouze 4 obce (14,3% došlých odpovědí) uvádějí, že měří hluk pravidelně (Bolatice, Kozmice, Kravaře – všichni uvádějí měření hluku 1x/2 roky, Ludgeřovice – bez udání intervalu). V posledních 3 letech provedla městská část Ostrava-Petřkovice měření hluku, do 3 let se na měření hluku chystá městská část Opava-Malé Hoštice a město Dolní Benešov.



V září 2008 byl zpracován Akční hlukový plán pro hlavní pozemní komunikace ve vlastnictví Moravskoslezského kraje. Ten je dostupný na:

[http://iszp.kr-moravskoslezsky.cz/assets/temata/koncepce/akcni\\_plan\\_ms\\_kraj\\_final.pdf](http://iszp.kr-moravskoslezsky.cz/assets/temata/koncepce/akcni_plan_ms_kraj_final.pdf)

Z roku 2007 pochází dokument Stav životního prostředí v jednotlivých krajích České republiky – Moravskoslezský kraj, jehož součástí je také zpráva o hlukové zátěži. Dostupné na:

[http://www.cenia.cz/web/www/web-pub2.nsf/\\$pid/CENMSFSOZXII/\\$FILE/Moravskoslezsky\\_kraj-web.pdf](http://www.cenia.cz/web/www/web-pub2.nsf/$pid/CENMSFSOZXII/$FILE/Moravskoslezsky_kraj-web.pdf)



**Možno doplnit:**

- ovlivňuje případný hluk běžný život v obcích
- požadavek obyvatel dané obce na potřebu měření hluku

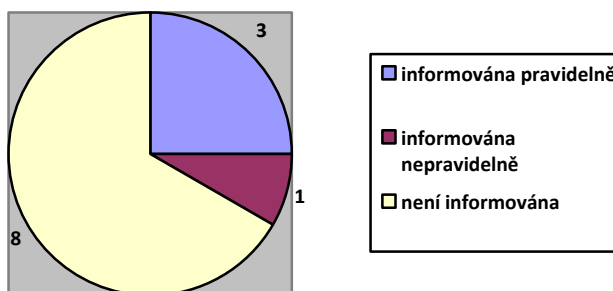
**V. 4. 2. Jsou-li známé výsledky měření hluku v obci/městě (nebo jejich částech) je veřejnost:**

a) informována pravidelně (prosím dopište interval):

b) informována nepravidelně

c) není informovaná

Počet odpovědí: a-3, b-1, c-8



**Graf 67 – informovanost obyvatel obce o výsledcích měření hluku**

### **Závěr:**

Pravidelné informování veřejnosti o měření hluku uvádějí 3 obce:

- Bolatice 1x za 2 roky, údaje na internetových stránkách:

<http://www.bolatice.cz/obecni-urad/zivotni-prostredi/ovzdusi-a-hluk/?more=807#msg807>

-Kozmice 1x za 2 roky, údaje nenalezeny. **Doplnit.**

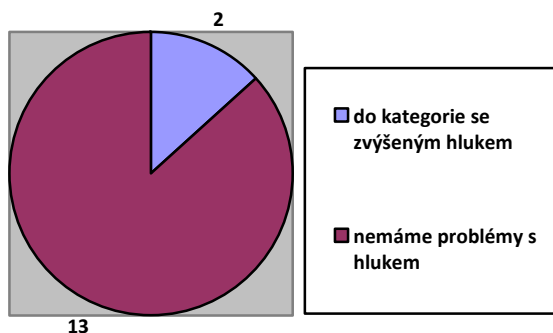
-Ludčeřovice údaje nenalezeny. **Doplnit.**

Nepravidelné informování uvádí obec Kobeřice, ale bez bližší specifikace. **Doplnit.**

#### V. 4. 3. Výsledky měření řadí Vaší obec/město:

- a) do kategorie se zvýšeným hlukem
- b) nemáme problémy s hlukem

Počet odpovědí: a-2, b-13



Graf 68 – výsledky měření hluku

#### **Závěr:**

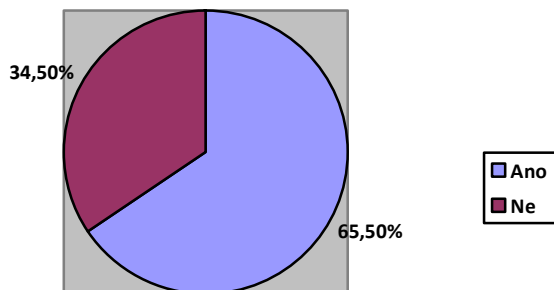
Pouze 2 obce (13 % z došlých odpovědí) se přiřazují do kategorie se zvýšeným hlukem – město Dolní Benešov a městská část Ostrava-Petřkovice. 13 obcí uvádí, že s hlukem nemá problémy, 14 obcí neodpovědělo. Je nutno/možno doplnit? – podle potřeby obyvatelstva

#### V. 5. Půda a chráněná území:

V. 5. 1. Je na území katastru obce/města území, které je ohroženo erozí:

- a) Ano (pokračujte prosím V. 5. 2.)
- b) Ne

Počet odpovědí: a-19, b-10



Graf 69 – ohrožení erozí

#### **Závěr:**

19 obcí (65,5 %) uvádí, že na svém katastru se nacházejí území ohrožena erozí, 10 obcí (34,5 %) neuvádí ohrožení území erozí. Při rozdělení na mikroregiony se v mikroregionu Hlučínska nachází 10 obcí (52,6 %) s erozním ohrožením a v mikroregionu Hlučínsko-západ 9 obcí (47,4 %).



Erozní mapa ČR je dostupná (mimo LPIS) např. na: <http://geopole.org/map/wms/kvfad9/544764>



### Závěr

Obec	Detail
Bělá	Některé svahy polí okolo obce
Bohuslavice	
Bolatice	Některé svahy polí okolo obce
Darkovice	Některá pole jsou příliš svažité, neměla by se zemědělsky užívat
Dolní Benešov	
Hat'	Svahovité pozemky, které v minulosti byly zatravněny a dnes jsou intenzivně obdělávané
Hlučín	Svažité území, kde výkon zanikl. Nevhodný způsob hospodaření zemědělců
Hněvošice	
Chlebičov	
Chuchelná	
Kobeřice	Při přívalových deštích dochází ke splacení půdy do obydlených částí obce
Kozmice	
Kravaře	
Ludgeřovice	Některé svahy na přilehlých polích nad obcí
Malé Hoštice	
Markvartovice	Svahy kolem vesnice se splavují při průtržích, po pravé straně Ludgeřovického potoka je aktivní sesuv
Oldřišov	3 lokality. Potenciální smyv z cca dotčených 220 ha, sedimenty v nivách a korytě potoka
Petřkovice	Svahy vrchu Landek
Píšť	
Rohov	Pole se značným sklonem
Služovice	
Strahovice	2x evidovaný sesuv, výrazná půdní eroze, plachy půdy na okolních pozemcích, zanášení vodotečí a příkopů
Sudice	Splavování zeminy při prudkých deštích
Šilheřovice	Pole v okolí obce
Štěpánkovice	Nezodpovědnost a ignorace zemědělců
Třebom	Některé svahy polí okolo obce
Velké Hoštice	
Vřesina	Obdělávaná zem. půda ve svahu
Závada	

Tabulka 17 – příčiny eroze

Možno doplnit/upřesnit

V. 5. 3. Prosím napište přírodní rezervace, významné krajinné prvky a chráněná území na katastru Vaší obce/měst- název, velikost a typ:

**Závěr**

Obec	Přírodní rezervace, významné krajinné prvky a chráněná území
Bělá	
Bohuslavice	
Bolatice	
Darkovice	
Dolní Benešov	Zábřežské louky - mokřad
Hať	Biokoridory a biocentra směr Vřesina
Hlučín	Jasénka, Parčík u Božích muk (parc. č. 3889 k.ú Hlučín), lipová alej pod Vinnou horou, Městský park v Hlučíně
Hněvošice	Přírodní rezervace Hněvošický háj, Chráněné ložiško cihlářské hlíny
Chlebičov	
Chuchelná	
Kobeřice	
Kozmice	
Kravaře	Koutské a zábřežské louky – přírodní rezervace, Odkryv v Kravařích – NPP, VKP-30x
Ludgeřovice	Černý les I – chráněný biotop podmáčených dubových bučin -3,25 ha Černý les II – chráněný biotop podmáčených dubových bučin – 4,44 ha Ludgeřovické rybníky – biokoridor s 5 rybníky, chráněnými živočichy a rostlinami – cca 7 ha
<i>Malé Hoštice</i>	
Markvartovice	
Oldřišov	Není pouze biotopy vymezené v rámci ÚSES
<i>Ostrava - Petřkovice</i>	Landek – národní přírodní památka cca 1km <sup>2</sup>
Píšť	Přírodní památka Hranečník – hnízdiště volavky popelavé (ardea cinerea)
Rohov	
Služovice	
Strahovice	
Sudice	
Šilheřovice	Černý les I a Černý les II, Bažantnice, Evropsky významná lokalita CZ0813461 Ostrava – Šilheřovice na období 2012-2021 – chráněný brouk pachník
Štěpánkovice	
Třebom	
Velké Hoštice	Několik vrostlých stromů a Zámecká lipová alej, 2 biotopy
Vřesina	<b>Chráněné území Dařanec</b> Místní část Dařanec má statut Státní přírodní rezervace od roku 1969. Území leží po pravé straně státní silnice z Vřesiny do Píště. Má rozlohu 33 ha. Dařanec je přírodním lesním porostem habrodubového lesa a buků s výskytem vzácné flóry. Z vodopisného hlediska náleží celé území do povodí nižšího řádu řeky Odry. Oblast bezprostředně přiléhá k Oderské nivě. Polesí v minulosti náleželo panstvím Lichnovských a Rotschildů, které zde měly své územní hranice. Před nimi bylo majetkem Eichendorfu ze Šilheřovic. Majitelé panství si zde nechávali vysazovat tzv. hraniční duby, z nichž některé přežily dodnes. Mezi ně patří i Mechtildin dub čili "Mechtilden eiche" ( viz také předchozí odstavec ), v jehož blízkosti je bludný kámen ze skandinávské ruly, který byl dovezen ledovcem. K němu se váže pověst o kněžně Mechtildě Lichnovské na Chuchelné a z Voštic. V současné době zbylo z dubu jen torzo. K jeho poškození přispěli lesní dělníci z Ukrajiny, kteří si v jeho dutině za nepříznivého počasí rozdělali oheň. V polesí měli revír 4 hajní. Janošova a Latkova hájenka už zanikly, Hubertova srubová se nachází na cyklotrase. Jediná trvale obydlená hájenka se nachází na úvodu do polesí.
Závada	

Tabulka 18 - přírodní rezervace, významné krajinné prvky a chráněná území

## Možno doplnit/upřesnit



Chráněná území Moravskoslezského kraje dostupná na:

[http://moravskoslezsky.kraj.cz/encyklopedie/seznam.phtml?typ=132,136,137,138,139,140,141,142,162&menu=&nazev=&popis=&fulltext=&kraj=&okres=16,23,33,46,49,50&id\\_obce=&id\\_obce\\_2=&id\\_obce\\_3=&id\\_ulice=&id\\_nuts\\_2=&id\\_m\\_obvodu=&id\\_m\\_casti=&id\\_t\\_oblasti=&id\\_uzemi=&id\\_t\\_regionu=&od=0&limit=50&lng=&order\\_by=&user=24&session=58348551](http://moravskoslezsky.kraj.cz/encyklopedie/seznam.phtml?typ=132,136,137,138,139,140,141,142,162&menu=&nazev=&popis=&fulltext=&kraj=&okres=16,23,33,46,49,50&id_obce=&id_obce_2=&id_obce_3=&id_ulice=&id_nuts_2=&id_m_obvodu=&id_m_casti=&id_t_oblasti=&id_uzemi=&id_t_regionu=&od=0&limit=50&lng=&order_by=&user=24&session=58348551)



## VI. Sociální oblast

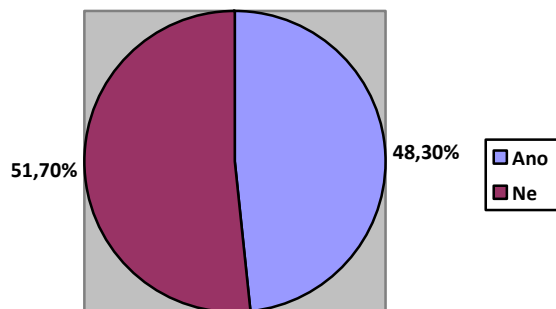
### VI. 1. Sociální služby

VI. 1.1. Jsou ve Vaší obci/městě k dispozici sociální služby:

a) Ano (pokračujte prosím VI. 1. 2. a VI. 1. 3.)

b) Ne (pokračujte prosím VI. 1. 4.)

Počet odpovědí: a-14, b-15



Graf 70 – sociální služby

#### **Závěr:**

Ve 14 obcích (48,3 %) regionu jsou k dispozici sociální služby, 15 obcí (51,7%) uvádí zápornou odpověď. V mikroregionu Hlučínsko uvádí sociální služby 9 obcí (64,3 %), v mikroregionu Hlučínsko-západ uvádí sociální služby 5 obcí (35,7 %).



Registr poskytovatelů sociálních služeb je dostupný na portálu Ministerstva práce a sociálních věcí:

<http://iregistr.mpsv.cz/>



Možno upřesnit.

VI. 1. 2. Druhy sociálních služeb ve Vaší obci/městu:

a) asistenční služba

aa) pro postižené

ab) pro seniory

ac) pro všechny

b) denní stacionář

ba) pro postižené

bb) pro seniory

bc) pro všechny

c) domov důchodců

d) dům s pečovatelskou službou

da) pro postižené

db) pro seniory

dc) pro všechny

e) chráněné dílny

f) jiné (prosím dopište)

Počet odpovědí: aa-4, ab-4, ac-3, b-1, ba-0, bb-1, bc-0, c-2, da-2, db-6, dc-0, e-2, f-9

#### **Závěr:**

Druhy sociálních služeb

#### **Legenda:**

1. Asistenční služba pro postižené
2. Asistenční služba pro seniory
3. Asistenční služba pro všechny
4. Denní stacionář pro postižené
5. Denní stacionář pro seniory
6. Denní stacionář pro všechny
7. Domov důchodců
8. Dům s pečovatelskou službou pro postižené
9. Dům s pečovatelskou službou pro seniory
10. Dům s pečovatelskou službou pro všechny
11. Chráněné dílny
12. Jiné



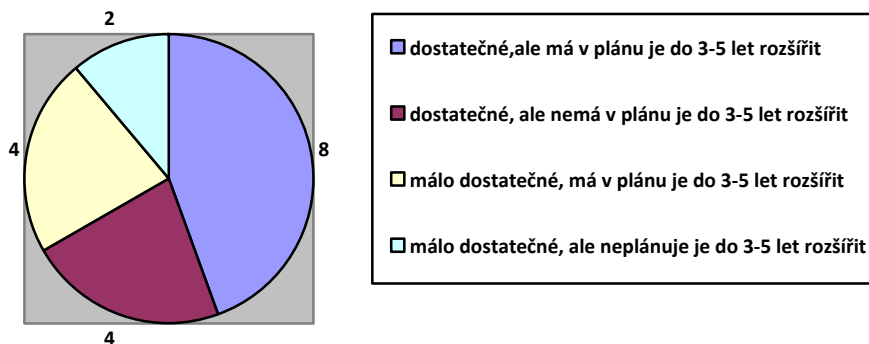
Obec	1	2	3	4	5	6	7	8	9	10	11	12
<b>Bělá</b>												
<b>Bohuslavice</b>	x											
<b>Bolatice</b>	x								x			
<b>Darkovice</b>												dům s malometrážními byty pro důchodce
<b>Dolní Benešov</b>			x						x			
<b>Hať</b>												Zajišťuje pro občany Charity Hlučín
<b>Hlučín</b>			x		x		x					Pečovatelská služba, domov pro osoby se zdravotním postižením, denní stacionář pro děti, ošetrovatelská služba, chráněné bydlení, nízkoprahový klub pro děti a mládež
<b>Hněvošice</b>												
<b>Chlebičov</b>												
<b>Chuchelná</b>												
<b>Koberice</b>		x							x			
<b>Kozmice</b>	x											
<b>Kravaře</b>							x					Pečovatelská služba
<b>Ludgeřovice</b>	x	x						x	x		x	
<i>Malé Hoštice</i>												
<b>Markvartovice</b>		x										
<b>Oldřišov</b>												
<i>Ostrava-Petřkovice</i>		x										
<b>Píšť</b>								x	x			
<b>Rohov</b>												
<b>Služovice</b>												
<b>Strahovice</b>												
<b>Sudice</b>												
<b>Šilheřovice</b>												
<b>Štěpánkovice</b>												
<b>Třebom</b>												
<b>Velké Hoštice</b>									x		x	
<b>Vřesina</b>			x									
<b>Závada</b>												

Tabulka 19 – druhy sociálních služeb

**VI. 1. 3. Obec/Město stávající služby považuje za:**

- a) dostatečné, ale má v plánu je do 3-5 let rozšířit
- b) dostatečné, ale nemá v plánu je do 3-5 let rozšířit
- c) málo dostatečné, má v plánu je do 3-5 let rozšířit
- d) málo dostatečné, ale neplánuje je do 3-5 let rozšířit

Počet odpovědí: a-8, b-4, c-4, d-2



**Graf 71 – spokojenost se stávajícími službami**

**Závěr:**

12 obcí (66,7 %) uvádí dostatečné sociální služby. Z toho 8 obcí má v plánu je ještě do 3- 5 let rozšířit (Bělá, Bolatice, Hlučín, Kobeřice, Kravaře, Píšť, Rohov, Velké Hoštice), 4 obce s rozšířením sociálních služeb nepočítají (Dolní Benešov, Ludgeřovice, Markvartovice, Ostrava-Petřkovice). 4 obce (22,2 %) považují své služby za málo dostatečné a mají v plánu je do 3-5 let rozšířit (Bohuslavice, Kozmice, Strahovice, Sudice).

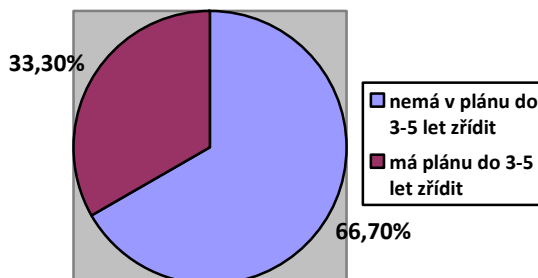
**Možno/nutno doplnit:**

- druh rozšířené sociální služby
- plán navýšení

**VI. 1. 4. V Obci/měště nejsou k dispozici sociální služby a obec/město:**

- a) nemá v plánu do 3-5 let služby zřídit
- b) má v plánu do 3-5 let služby zřídit (pokračujte prosím VI. 1. 5.)

Počet odpovědí: a-8, b-4



**Graf 72 – zřízení sociálních služeb**

### Závěr:

Z 12 obcí, ve kterých nejsou sociální služby k dispozici, plánují tyto služby zřídit do 3-5 let 4 obce (33,3%) - Hněvošice, Strahovice, Šilheřovice, Štěpánkovice. 8 obcí (66,7%) nemá v plánu tyto služby zřídit v horizontu 3-5 let.

#### VI. 1. 5. Plánované služby v obci/městě do 3-5 let (prosím dopište typ plánované sociální služby):

### Závěr

Obec	Typ plánované sociální služby
Hněvošice	denní stacionář
Strahovice	denní stacionář pro seniory, domov s pečovatelskou službou
Šilheřovice	domov s pečovatelskou službou
Štěpánkovice	domov s pečovatelskou službou

Tabulka 20 – plánované sociální služby v obci

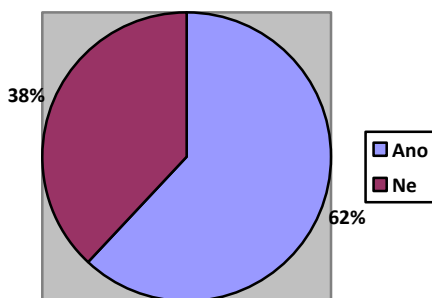
Možno doplnit.

### VI. 2. Zdravotnictví

#### VI. 2. 1. Lékařské zařízení/ordinace ve vaší obci/městě:

- Ano, je k dispozici (pokračujte prosím VI. 2. 2.)
- Ne, není k dispozici, občané musí dojíždět do vedlejší obce (pokračujte prosím VI. 2. 3.)

Počet odpovědí: a-18, b-11



Graf 73 – Dostupné lékařské zařízení/ordinace

### Závěr:

18 obcí (62 %) má k dispozici lékařskou ordinaci/e ve své obecní lokalitě, obyvatelé 11 obcí (38 %) musí za lékařskou péčí dojíždět. Z tohoto počtu je 7 obcí v mikroregionu Hlučínsko (Bělá, Bohuslavice, Darkovice, Kozmice, Markvartovice, Vřesina – ta má praktického lékaře pouze 1x v měsíci na 1 hodinu, Závada) a 4 obce v mikroregionu Hlučínsko-západ (Služovice, Sudice, Třebom, městská část Malé Hoštice).

Možno/nutno doplnit:

- je dostupnost lékařské péče vyhovující
- mají dojíždějící obyvatelé možnost využití veřejné dopravy při návštěvě lékaře

**VI. 2. 2. Ordinance, které jsou ve Vaší obci/městě k dispozici:**

- a) praktický lékař (děti, dospělí)            aa) Ano            ab) Ne  
 b) gynekolog                                        ba) Ano            bb) Ne  
 c) stomatolog                                      ca) Ano            cb) Ne  
 d) rehabilitační služby                        da) Ano            db) Ne  
 e) jiné lékařské služby (prosím dopište):

Počet odpovědí: a-1, aa-16, ab-1, ba-8, bb-6, ca-12, cb-4, da-9, db-6, e-27

**Závěr:**

Obec	Praktický lékař	Gynekolog	Stomatolog	Rehabilitační služby	Jiné lékařské služby
<b>Bělá –</b> (dojíždění do vedl. obce)		x	x	x -masáže, kosmetika	kožní ambulance, internista
<b>Bohuslavice</b>					
<b>Bolatice</b>	x	x	x	x – masáže, kosmetika	kožní ambulance, internista
<b>Darkovice</b>					
<b>Dolní Benešov</b>	x	x	x	x	
<b>Hať</b>	x	x	x		
<b>Hlučín</b>	x	x	x	x	chirurg, oční, kožní, ortoped, alergolog, endokrinolog, ušní, nosní, krční, psychiatr
<b>Hněvošice</b>	x				Kožní ambulance
<b>Chlebičov</b>	x				
<b>Chuchelná</b>	x	x	x	x	
<b>Kobeřice</b>	x	x	x		
<b>Kozmice</b>					
<b>Kravaře</b>	x	x	x	x	Oční, kožní, internista, chirurgie, sonografie, ortopedie, logopedie
<b>Ludgeřovice</b>	x	x	x	x	Oční, ortopedie
<b>Malé Hoštice</b>					
<b>Markvartovice</b>					
<b>Oldřišov</b>	x				
<b>Ostrava - Petřkovice</b>	x		x	x	
<b>Píšť</b>	x - dospělí		x		
<b>Rohov –</b> nachází se, lékař ordinuje 1x v týdnu	x-dospělí				
<b>Služovice</b>					
<b>Strahovice</b>	x - dospělí				
<b>Sudice</b>					
<b>Šilheřovice</b>	x		x		
<b>Štěpánkovice</b>	x		x		
<b>Třebom</b>					
<b>Velké Hoštice</b>	x				
<b>Vřesina- 1.</b> pondělí v měsíci 1 hodinu obvod. lékař					
<b>Závada</b>					

## Tabulka 21 – stávající ordinace

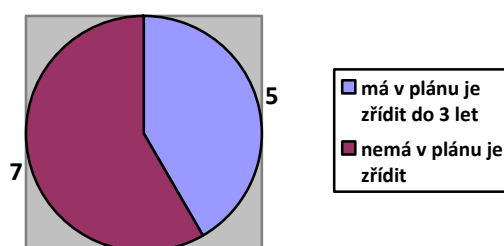
Možno/nutno doplnit:

- chybějící ambulance, aktuální stav
- jsou lékařské služby dostatečné?
- vyhovují ordinační hodiny
- je k dispozici lékárna??

VI. 2. 3. V obci/městě nejsou k dispozici základní lékařské ordinace a obec/město:

- a) má v plánu je zřídit do 3 let (pokračujte prosím VI. 2. 4.)  
b) nemá v plánu je zřídit

Počet odpovědí: a-5, b-7



Graf 74 – chybějící základní lékařské ordinace

### Závěr:

V obci, kde nejsou k dispozici základní lékařské ordinace, má v plánu je zřídit 5 obcí (Bohuslavice, Darkovice, Kozmice, Vřesina, městská část Opava-Malé Hoštice). Ostatní obce zatím o této možnosti v horizontu 3 let neuvažují.

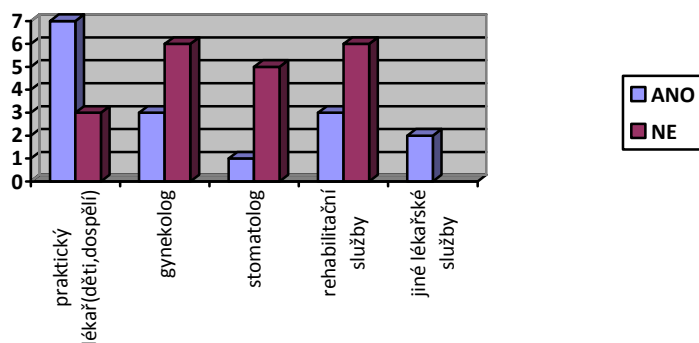
Možno dopsat:

- zda je k dispozici místo pro zřízení ordinace
- zda se „uživí“ další lékař (kolik lidí bude do jeho ordinace chodit – tzn. přepsat se od stávajících lékařů)
- jaký je postoj a názor obyvatel obcí, které dosud o zřízení ordinací neuvažují
- počet odpovědí není v souladu s VI. 2.1 – dojíždění k lékaři!!

VI. 2. 4. Obec/město má v plánu zřídit ordinace do 3 let:

- |   |         |        |
|---|---------|--------|
| a) praktický lékař (děti, dospělí)        | aa) Ano | ab) Ne |
| b) gynekolog                              | ba) Ano | bb) Ne |
| c) stomatolog                             | ca) Ano | cb) Ne |
| d) rehabilitační služby                   | da) Ano | db) Ne |
| e) jiné lékařské služby (prosím dopište): |         |        |

Počet odpovědí: aa-7, ab-3, ba-3, bb-6, ca-1, cb-5, da-3, db-6, e-2



Graf 75 – plánované ordinace

**Závěr:**

Obec	Praktický lékař	Gynekolog	Stomatolog	Rehabilitační služby	Jiné lékařské služby
Bělá					
Bohuslavice	x			x	
Bolatice					Chirurgická ambulance, oční lékař
Darkovice	x				
Dolní Benešov					
Hať					
Hlučín					
Hněvošice					
Chlebičov					
Chuchelná					
Kobeřice					
Kozmice		x			
Kravaře					
Ludgeřovice					
Malé Hoštice	x	x		x	
Markvartovice					
Oldřišov					
Petřkovice					
Píšť	x - děti				
Rohov	x				
Služovice					
Strahovice					
Sudice					
Šilheřovice					
Štěpánkovice					
Třebom					
Velké Hoštice					
Vřesina	x				
Závada					

Tabulka 22 – plánované ordinace

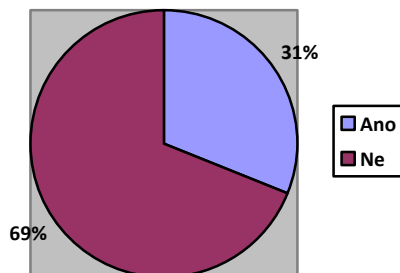
V některých odpovědích si obce protiřečí – v VI.2.3 uvádějí, že nemají v plánu ordinace zřídit a v VI.2.4 uvádějí plán zřízení do 3 let!! Uvést do souladu (Bolatice, Píšť, Rohov). V tabulce VI.2.4 jsou uvedeny odpovědi podle respondentů!

### VI. 3. Bydlení

#### VI. 3. 1. Sociální bydlení v obci/měste

a) Ano, je k dispozici                      b) Ne, není k dispozici (pokračujte prosím VI. 3. 2.)

Počet odpovědí: a-9, b-20



Graf 76 – sociální bydlení

#### **Závěr:**

Sociální bydlení je k dispozici v 9 obcích (31%) regionu (Bolatice, Dolní Benešov, Hať, Hlučín, Kobeřice, Ludgeřovice, Ostrava-Petřkovice, Šilheřovice, Velké Hoštice). Ve 20 obcích (69%) sociální bydlení není k dispozici.

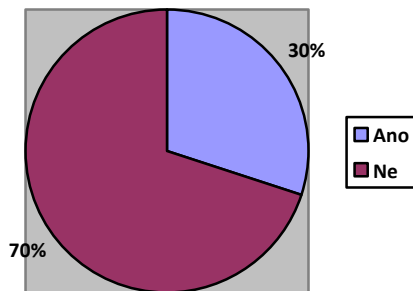
#### **Doplnit:**

- počet sociálních bytů/místa
- definovat potřebu sociálního bydlení

#### VI. 3. 2. Obec/město má v plánu zřídit sociální bydlení do 3 let:

a) Ano    b) Ne

Počet odpovědí: a-7, b-16



Graf 77 – plánované sociální bydlení

#### **Závěr:**

Sociální bydlení má v plánu zřídit do 3 let 7 obcí (30%) , z toho 2 obce již sociální bydlení mají k dispozici (Bolatice, Kobeřice). Nově sociální bydlení je plánováno v obcích Hněvošice, Kozmice, Rohov, Sudice, Štěpánkovice. Ostatní obce (16 = 70 %), které nemají v katastru sociální bydlení, ho nemají v plánu vybudovat v horizontu následujících 3 let.

#### **Doplnit:**

- je nějaký důvod proč sociální bydlení ano nebo ne
- jaké jsou finanční náklady na sociální bydlení (na 1 jednotku, která je?)
- jaké jsou finanční možnosti obce

## **Seznam tabulek**

Tabulka 1 – PO

Tabulka 2 – FO

Tabulka 3 – Ubytovací kapacity

Tabulka 4 – obsazenost

Tabulka 5 – stravování

Tabulka 6 – veřejná sportovní zařízení

Tabulka 7 – navýšení stezek od roku 2008

Tabulka 8 – rozdělení cyklostezek podle povrchu

Tabulka 9 – kulturní a historické objekty

Tabulka 10 – kulturně-spoločenské tradiční akce podle měsíců

Tabulka 11 – počet sportovních akcí

Tabulka 12 – počet náboženských tradičních akcí

Tabulka 13 – společenská, duchovní a vzdělávací místa

Tabulka 14 – zásobování Hlučínska vodou a kanalizace

Tabulka 15 – plocha vodních nádrží

Tabulka 16 – plocha rybníků

Tabulka 17 – příčiny eroze

Tabulka 18 – přírodní rezervace, významné krajinné prvky a chráněná území

Tabulka 19 – druhy sociálních služeb

Tabulka 20 – plánované sociální služby v obci

Tabulka 21 – stávající ordinace

Tabulka 22 – plánované ordinace



## **Seznam grafů**

- Graf 1 – výjezd obyvatel za prací mimo katastr obce
- Graf 2 – pracovní destinace obyvatel Hlučínska
- Graf 3 – počet uváděných cílových pracovních destinací
- Graf 4 – výjezd podle území
- Graf 5 – dojezd podle území
- Graf 6 – spokojenost s dopravní obslužností
- Graf 7 – rozložení právnických osob podle mikroregionu
- Graf 8 – rozložení fyzických osob podle mikroregionu
- Graf 9 – počty zařízení podle mikroregionů
- Graf 10 – počty lůžek podle mikroregionů
- Graf 11 - % obsazení ubytovacích kapacit Hlučínsko
- Graf 12 - % obsazení ubytovacích kapacit Hlučínsko-západ
- Graf 13 – pohostinství bez stravy
- Graf 14 – stravování s teplou kuchyní
- Graf 15 – agroturistická centra
- Graf 16 – celoroční veřejná sportoviště
- Graf 17 – sezonní veřejná sportoviště
- Graf 18 – veřejná sportovní zařízení
- Graf 19 – sportoviště v mikroregionech
- Graf 20 – cyklostezky na Hlučínsku
- Graf 21 – kulturní a historické objekty
- Graf 21a) – kulturní a historické objekty podle mikroregionu
- Graf 22 – účast na akcích
- Graf 23 – spokojenost s návštěvností
- Graf 24 – skladba návštěvníků
- Graf 25 – společenská, duchovní a vzdělávací místa
- Graf 26 – SDV centra podle mikroregionu
- Graf 27 – stav vozovek I. třídy
- Graf 28 – dopravní ruch na silnicích I. třídy
- Graf 29 – stav vozovek II. Třídy
- Graf 30 – dopravní ruch na silnicích II. Třídy
- Graf 31 – stav vozovek III. Třídy – místní komunikace
- Graf 32 – stav místních komunikací IV. Třídy
- Graf 33 – napojení obcí na železniční dopravu
- Graf 34 – frekvence železniční dopravy ve srovnání s rokem 2008
- Graf 35 – využitelnost železniční dopravy
- Graf 36 – počet cestujících využívajících osobní vlakovou přepravu v letech 2008 a 2011 (v mil.)
- Graf 37 – počet cestujících využívajících osobní vlakovou přepravu v letech 2009, 2010 a 2011
- Graf 38 – vývoj počtu cestujících v letech 2008 – 2011
- Graf 39 – využití letecké dopravy pro zemědělské účely
- Graf 40 – využití letecké dopravy pro sportovní účely
- Graf 41 – využití letecké dopravy pro rekreační a turistické účely
- Graf 42 – vlastnictví vodovodního řádu
- Graf 43 – vybudovaná kanalizace a ČOV
- Graf 44 – stav a kanalizace a ČOV
- Graf 45 – plán budování kanalizace a ČOV
- Graf 46 – spokojenost se zásobováním elektrickou energií
- Graf 47 – plynofikace obcí

Graf 48 – spokojenost obcí se zásobováním zemním plynem  
Graf 49 – využití obnovitelného zdroje energie  
Graf 50 – měřicí stanice kvality ovzduší  
Graf 51 – zjišťování stavu kvality ovzduší  
Graf 52 – umístění měřících stanic  
Graf 53 – vytápění v obci  
Graf 54 – svoz komunálního odpadu – obyvatelstvo  
Graf 55 – svoz komunálního odpadu – veřejnost  
Graf 56 – firemní svoz odpadu  
Graf 57 – existence sběrných druhotných surovin  
Graf 58 – sběrný dvůr pro vybranou komoditu  
Graf 59 – sběrný dvůr pro více komodit  
Graf 60 – využívání recyklátů  
Graf 61 – znečištěné povrchové vody  
Graf 62 – povrchové vody ohrožené znečištěním  
Graf 63 – riziko povodní  
Graf 64 – výskyt povodní  
Graf 65 – protipovodňové zabezpečení  
Graf 66 – čištění a pravidelná údržba vodních toků  
Graf 67 – měření hluku  
Graf 68 – informovanost obyvatel obce o výsledcích měření hluku  
Graf 69 – výsledky měření hluku  
Graf 70 – ohrožení erozí  
Graf 71 – sociální služby  
Graf 72 – spokojenost se stávajícími službami  
Graf 73 – zřízení sociálních služeb  
Graf 74 – dostupné lékařské zařízení/ordinace  
Graf 75 – chybějící základní lékařské ordinace  
Graf 76 – plánované ordinace  
Graf 77 – sociální bydlení  
Graf 78 – plánované sociální bydlení

## **Seznam příloh**

Příloha 1	Aktivně působící právnické osoby-firmy
Příloha 2	Aktivně působící fyzické osoby
Příloha 3	Veřejná sportovní zařízení na území Hlučínska
Příloha 4	Kulturní a historické objekty, pamětihodnosti na území Hlučínska
Příloha 5	Kulturně-společenské tradiční akce na území Hlučínska
Příloha 6	Sportovní tradiční akce na území Hlučínska
Příloha 7	Náboženské tradiční akce na území Hlučínska
Příloha 8	Celkový přehled akcí konaných na území MAS Hlučínsko
Příloha 9	Společenská, duchovní a vzdělávací místa na území Hlučínska

**Zpracovatelský průmysl:**

**Chuchelná – 2x**

**1. Kov, kovodělné výrobky:**

**Bolatice –**

1. Armast
2. Petrometal

**Dolní Benešov –**

1. MSA, a.s.
2. Armatury Group
3. Moravskoslezské výtahy
4. Vendula s.r.o.
5. Slévárna Dolní Benešov
6. Lena hračky
7. Opravárenský závod MSA, s.r.o.

**Hněvošice – 1x**

**Hlučín – 2x**

**Chuchelná – 1x**

**Kravaře – Armatury Group a.s.**

**Ludgeřovice – 2x plasty**

1. HP Trend
2. Slavík Technické plasty

**Markvartovice**

**Píšť –**

1. Prodinox, s.r.o.
2. PSBLAS, s.r.o.

**Rohov – 1x**

**Štěpánkovice – 1x**

**Velké Hoštice – Alfred Wjenzek**

**2. Dřevařství:**

**Bohuslavice – 1x**

**Darkovice – Tosta**

**Hlučín – 1x**

**Kozmice – Form**

**Markvartovice**

**Štěpánkovice – 1x**

**Velké Hoštice – Pila**

**3. Elektro:**

**Bolatice –**

1. Elektro Pavelek
2. Ensys
3. APE

**Darkovice – Elkapán**

**Hlučín – 5x**

**Chuchelná – 1x**

**Ludgeřovice –**

1. ZDROJ Fryštácký
2. AC/DC Motory

**Strahovice – Blum, s.r.o.**

**Vřesina – 2x**

#### **4. Oděvnictví a textil:**

##### **Bolatice –**

1. Lanex a.s.
2. Dajpp

##### **Hlučín – 2x**

##### **Kravaře –**

1. SPOLTEX Kravaře s.r.o.
2. VIDLTEX s.r.o.

##### **Služovice – Fa Bitomský s.r.o.**

##### **Velké Hoštice – Elkatex**

##### **Vřesina – 1x**

#### **Stavebnictví:**

##### **Bělá – Janík**

##### **Bohuslavice – 2x**

##### **Bolatice –**

1. Ostravské stavby
2. Valdis
3. DK1 – baushop

##### **Darkovice –**

1. SBT
2. Subland

##### **Dolní Benešov –**

1. Zamtherm
2. Techniko Flor

##### **Hlučín – 5x**

##### **Kobeřice – Gypstrend s.r.o.**

##### **Kozmice – Stavstyl**

##### **Kravaře –**

1. Rybka – stavby a služby s.r.o.
2. KOWIT PLUS s.r.o.
3. TIMISTAV spol. s.r.o.
4. Koupelny Rebel s.r.o.
5. Prodejna stavebnin – TEMPO

##### **Ludgeřovice – SAPPEX Trade**

##### **Markvartovice**

##### **Píšť –**

1. FICHNA-HUDECZEK, a.s.
2. SIZO, s.r.o.

##### **Rohov – 1x**

##### **Služovice – Prodejna Hruška spol. s.r.o.**

##### **Strahovice – Omlux, spol. s.r.o.**

##### **Sudice – Stavební firma Baránek**

##### **Štěpánkovice – 2x**

##### **Velké Hoštice –**

1. Roman Karhan
2. Winro s.r.o.
3. BENPRO s.r.o.
4. SIAS Opava s.r.o.
5. Schöck-Witterk s.r.o.
6. Renova Opava s.r.o.

#### **Služby:**

##### **Bělá – Nákupní středisko Tempo**

##### **Bohuslavice – 4x**

##### **Bolatice –**

1. Nákupní středisko Tempo
2. Smíšené zboží Malhvo
3. Prodejna počítačů – kopírování
4. Minimarket Lenka

**Darkovice –**

1. Samoobsluha Tempo
2. Prodejna Tempo

**Dolní Benešov –**

1. Hruška
2. Tempo – 2x
3. Autosalon Mazda
4. Masoma Klemens
5. Autodoprava – 2x

**Hněvošice – 2x**

**Hlučín – 20x**

**Kozmice – 2x Tempo**

**Kravaře –**

1. Ritschny kovošrot a sběrné suroviny s.r.o.
2. Svářecká škola Kravaře s.r.o.
3. S-Kunststofftechnik s.r.o.
4. Kravaře realitní s.r.o.
5. OK-Boček s.r.o.
6. Unipra Elektro s.r.o
7. STS-sloužby s.r.o.
8. Peny-market
9. Prodejna potravin – TEMPO
10. Pestachem služby s.r.o.
11. Propeler s.r.o.
12. Jiří Džemla –autoservis
13. Josef Janta – dopravní služby
14. Ikar Hahn s.r.o

**Malé Hoštice –**

1. Kamenictví Škrobánek
2. Tiskárna

**Píšť –**

1. Gobe, spol. s.r.o.
2. Potraviny U Kozáků
3. Tempo

**Rohov – 1x**

**Strahovice – Nákupní středisko Tempo**

**Sudice –**

1. Prodejna Tempo
2. Potraviny Baránek

**Šilheřovice –**

1. Nákupní středisko Tempo
2. Potraviny Hruška
3. Kosmetika a kadeřnictví Hotelová škola

**Třebom – Prodejna Tempo**

**Velké Hoštice –**

1. Výroba krmiv pro zvířata
2. Květinářství
3. Výroba a prodej oken
4. Prodej obkladů a dlažeb
5. Čerpací stanice FaU s.r.o.
6. Průmyslové zboží
7. Supermarket Hahn

### **Ubytování, pohostinství a rekreační služby:**

#### **Bělá –**

1. Penzion Rotschildův dvůr
2. Hospoda na hřišti
3. Hospoda U Pruských
4. Pstruží farma

#### **Bolatice –**

1. Kondor Bolatice
2. Penzion Koupaliště
3. Dajpp
4. Azpek

#### **Hněvošice – 2x**

#### **Hlučín – 5x**

#### **Kravaře – 2x – Bully Arena, zájmové sdružení**

#### **Ludgeřovice –**

1. CENTRUM-S
2. Restaurace a bowling Selský dvůr
3. AM Caffé

#### **Malé Hoštice – Penzion Jory**

#### **Markvartovice**

#### **Píšť – Koupaliště Píšť**

#### **Šilheřovice –**

1. Penzion Stará pekárna
2. Hostinec Na Náměstí
3. Hotel u sv. Jana
4. Lovecký zámeček

#### **Štěpánkovice – 6x**

#### **Velké Hoštice –**

1. Pizzerie
2. Zámecká restaurace
3. Vinárna

### **Zemědělství:**

#### **Bělá – Opavice, a.s.**

#### **Bohuslavice – 1x**

#### **Bolatice –**

1. Opavice a.s.
2. Zahradnictví Mazal

#### **Darkovice - Drudar**

#### **Hněvošice – 2x**

#### **Hlučín -3x**

#### **Chlebičov – ZD Kateřinky**

#### **Kobeřice – Ceta s.r.o.**

#### **Kravaře –**

1. 2x soukromě hospodářící zemědělské firmy
2. POLNOST, spol. s.r.o.

#### **Markvartovice**

#### **Odřišov –**

1. 2x ODV
2. Okrasné školky, s.r.o.

#### **Píšť –**

1. Opavice, a.s.
2. Empresa, s.r.o.

#### **Rohov – 1x**

#### **Služovice – Farma Oryx s.r.o.**

**Sudice –**

1. CETA Kobeřice s.r.o.
2. Zemědělská farma Rohov

**Štěpánkovice – 1x****Třebom –**

1. Zirhanka
2. Bitomský

**Velké Hoštice – Hoštická a.s.****Vřesina – 1x****Lesnictví:****Hlučín – 1x****Markvartovice****Šilheřovice –**

1. Lesy ČR
2. Lesy Beskydy
3. Lesy Frýdek-Místek

**Rybníkářství:****Bělá – Pstruží farma****Bohuslavice – 1x****Dolní Benešov – Rybníkářství Hodonín****Tradiční řemesla a jiné:****Bolatice –**

1. Medis International – balení léků
2. Ekorecykling – třídění elektroodpadů
3. Azpek Bolatice – pekárna

**Hněvošice – Autoservis****Hlučín –**

1. Autocentrála s.r.o. – prodej a servis aut
2. Baloušek s.r.o. – tiskárna
3. PNEU OK s.r.o. – pneuservis

**Ludgeřovice –**

1. TEAM OIL – benzínová pumpa a servis
2. MOTOBAR 56 – prodej motocyklů a příslušenství
3. Ostárek – velkosklad nápojů

**Píšť – cukrářství SANDA****Šilheřovice – M+K pekárna**



**Zpracovatelský průmysl:**

**Chlebičov** – Řeznictví Latoň – Wieder

**Chuchelná** – 3x

**1. Kovy, kovodělné výrobky:**

**Bohuslavice** – 1x

**Bolatice** –

1. Kovářství Hanzlík
2. Kovovýroba Moch
3. Kovovýroba Vehovský
4. OK Boček

**Darkovice** –

1. Baran
2. Plaček

**Dolní Benešov** – Stanislav Bilík

**Hať**

**Hlučín** – 10x

**Chuchelná** – 2x

**Kobeřice** – 1x

**Kozmice** – Kovářství Tvaružka

**Kravaře** –

1. Jiří Opletal
2. Petr Rozkošný

**Markvartovice** – cca 9x

**Příst' –**

1. Fichna Oto
2. Drobný
3. Macošek

**Služovice** – Petr Kubášek

**Sudice** – 3x zámečnická dílna

**Šilheřovice** – Kovotepectví Godula

**Velké Hoštice** – Radek Gregořica

**Vřesina** – 2x

**Závada** – 1x

**2. Dřevařství:**

**Bohuslavice** – 1x

**Bolatice** –

1. Stolařství Breuer
2. Stolařství Pagáč
3. Stolařství Vrána

**Darkovice** –

1. Polomský
2. Tvrdý

**Dolní Benešov** – Truhlářství Kamil Lokaj

**Hať**

**Hlučín** – 8x

**Hněvošice** – 2x

**Chuchelná** – 1x

**Kobeřice** – 3x

**Ludgeřovice** –

1. 2x stolařství
2. 2x tesařství

**Markvartovice** – cca 5x

**Oldřišov –**

1. Stolařství Ciminga
2. Beneš
3. Papež
4. Fabián

**Rohov – 2x****Služovice –**

1. Stolařství Michal Šalda
2. Stolařství Viktorin
3. Truhlářství Ladislav Džemla

**Strahovice –**

1. Stolařství Fojtík
2. Stolařství Křištof
3. Stolařství Kašný

**Sudice – 2x stolárna****Štěpánkovice – 3x****Vřesina – 2x****Závada – 2x****3. Elektro****Bohuslavice – 5x****Bolatice – 3x (fyzické osoby)****Darkovice – Vařecha****Dolní Benešov – Elektro DASL****Hať****Hlučín – 3x****Chlebičov - Vavřínčík****Kobeřice – 2x****Kravaře –**

1. Leo Peterek
2. Egon Gospoš
3. Petr Okruhlica

**Ludgeřovice –**

1. 2x prodejna
2. 3x fyzické osoby provádějící elektropráce
3. 2x revizní technik

**Petřkovice – 5x****Píšť – Karel Plaček – ELEKTROSLUŽBY****Štěpánkovice – 5x****Vřesina – 2x****Závada – 1x****Oděvnictví a textil:****Bolatice – 2x (prodejny)****Dolní Benešov – 2x švadlena****Hlučín – 7x****Hněvošice – 2x****Kobeřice – 2x****Kravaře –**

1. Ing Leo Stoklasa – bižuterie
2. Jindřich Stoklasa – galanterie
3. Petr Tkaczik galanterie

**Ludgeřovice – 2x prodejna****Služovice – 3x****Štěpánkovice – 6x****Vřesina – 1x**

### **Stavebnictví:**

**Bělá** – Janík

**Bohuslavice** – 5x

**Bolatice** –

1. Kamil Schneider
2. Vrána

**Dolní Benešov** – cca 30x (drobní živnostníci v oboru stavebnictví)

**Hať**

**Hlučín** – 31x

**Kobeřice** – 3x

**Kozmice** – Kamil Mokrý

**Kravaře** –

1. Daniel Kozel – DK1
2. Alfréd Hollesch
3. Antonín Essler
4. Kowit
5. Leonhard Jäger

**Ludgeřovice** –

1. Stavby Škrobánek
2. Provádění staveb Milan Vjačka
3. BK Klima
4. GASSMont Hruška
5. 5x drobní živnostníci

**Markvartovice** – cca 15x

**Oldřívov** –

1. BaB stav
2. Peterek
3. Sedláček
4. Molnár
5. Kočí
6. Dubčák
7. Ciminga
8. Mrázek

**Petřkovice** – 5x

**Rohov** – 5x

**Služovice** – 4x zedníci

**Strahovice** –

1. Žaluzie Kubný
2. Šíma – zemní práce

**Štěpánkovice** – 10x

**Velké Hoštice** – Rudolf Sentenský

**Vřesina** – 3x

**Závada** – 1x

### **Služby:**

**Bělá** – holičství

**Bohuslavice** – 2x

**Bolatice** –

1. 5x holičství
2. 3x masáže
3. 3x pedikúra
4. 2x posilovna
5. knihovna

**Darkovice** – Kadeřnictví

**Dolní Benešov** –

1. 2x kadeřnictví
2. Fotograf
3. Masáže
4. 2x pedikúra
5. 2x - prodejna Drogerie a barvy laky
6. Spojmat
7. Pekařství Jordan
8. 2x - Čerpací stanice
9. 2x – zahradnictví

#### **Hat'**

**Hlučín** – 25x

**Hněvošice** – 1x

**Kobeřice** –

1. Potraviny U Weiglů
2. Bivoj
3. Malcharová potraviny + drogerie
4. Carmen
5. Květena Rohovský
6. Květena Sněhotová
7. Schindler s.r.o.
8. Cyklo Vehovský
9. Famos
10. Miku
11. Večerka Konečná
12. Prodejna počítačů
13. Prodejna elektro
14. Stavebniny Janík
15. Studio Johanka
16. Kadeřnictví
17. Kosmetika

**Kozmice** –

1. Kosmetika
2. Holičství
3. Fyzioterapeut
4. Pedikúra

**Kravaře** –

1. Libor Jařab – výpočetní technika
2. Roman Rozkošný – autodoprava
3. Pavel Kučeja – geodet
4. Oční optika Filip
5. Alfons Vilášek – fotoateliér
6. Jindřich Večerek – cestovní kancelář
7. Zahradnictví Raida
8. Jarmila Baranová – AGRANA
9. Pohřební služba – Novosad
10. Rudolf Ausficer – autoservis A+Č
11. Heribert Sentenský – hodinářství
12. Čerpací stanice -2
13. Cukrárna Jařabová
14. Jan Skřeček – autoškola
15. Řeznictví – uzenářství Vilášek
16. Roman Glinz – sklenářství

**Ludgeřovice** –

1. 3x holičství
2. 2x masáže
3. 2x pedikúra

4. 1x posilovna
5. 1x knihovna
6. 1x lékárna

**Oldřšov –**

1. 2x holičství
2. 3x obchod potraviny ( Hruška, Domstav, maso-uzeniny)
3. 2x autoopravna (Steuer, Gletník)
4. 2x autodoprava ( Merta, Drexler)

*Petřkovice – 20x*

**Rohov – 2x**

**Služovice –**

1. 3x pedikúra
2. 1x holičství
3. 2x masáže
4. Vinotéka RA-VÍN

**Strahovice –**

1. Potraviny Stříbný
2. FOS – potraviny
3. Cukrářství
4. Kosmetika
5. Holičství
6. 2x květinářství
7. Sběr a opracování kožek
8. Autodoprava
9. Projekční služby

**Sudice –**

1. 2x prodejna
2. Kosmetický salón
3. Kadeřnictví

**Šilheřovice –**

1. Smíšené zboží Rita
2. Smíšené zboží Gabriela Stepková
3. Železářství Jan Čecháček
4. Květiny Eva Kromerová
5. Pedikúra
6. Manikúra
7. Knihovna

**Třebom – Večerka**

**Velké Hoštice –**

1. Cukrářská výroba
2. Trafika
3. 2x autoopravna
4. 2x autodoprava
5. Prodej a servis kol
6. Kosmetický salón
7. Kamenictví
8. Výroba bazénů
9. Výroba nástěnných polic
10. Servis hasičské techniky

**Vřesina – 4x**

**Závada – 3x**

***Ubytování, pohostinství a rekreační služby:***

**Bohuslavice – 3x**

**Bolatice –**

1. FK
2. C-bar
3. Vltavský
4. Braschke
5. Park
6. Kozel
7. Hasiči

**Darkovice –**

1. Restaurace U Janů
2. Restaurace Piáno
3. Hostinec Na zastávce
4. Koupaliště

**Dolní Benešov –**

1. Penzion Herta
2. Restaurace Sportcentrum
3. Pivnice U supa
4. Hostinec Na rynku
5. Restaurace Stadion
6. Restaurace Štika
7. Restaurace Neptun

**Hat'**

**Hlučín – 34x**

**Chuchelná – 5x**

**Kobeřice –**

1. Familie
2. Pohost. U Kašných
3. Myslivecká vinárna Kašný
4. Bunkr
5. Pohost. Na hřišti
6. Pohost. U Uličků

**Kozmice – Restaurace Na ranči – Kubina Petr**

**Kravaře –**

1. Restaurace Slanina
2. Restaurace U Šťura
3. Restaurant Damika
4. Restaurace – Kavárna
5. Restaurace MEXIKO
6. Restaurace U mnicha
7. Buly centrum
8. Zámecká restaurace
9. Bistro Jana
10. Restaurace zámek
11. Hospoda Na růžku

**Ludgeřovice –**

1. Lach
2. Pizzeria
3. U Karla
4. Na Vrablovci
5. Motel Taxi
6. Obecní dům
7. Hřiště
8. U Kostela
9. Motobar
10. Centrum – S
11. Selský dvůr
12. AM Caffé – kavárna

13. Cukrárna Prima
14. Cukrárna Vanilka

**Markvartovice** – cca 12x

**Oldřišov** –

1. Restaurace u Cimingů
2. 3x hostinec (U Pardů, Hřiště Moravan, Kovárna Bar)

*Petřkovice* – 8x

**Služovice** –

1. BariBar
2. Pytláková hospoda
3. Hospoda na hřišti

**Strahovice** –

1. Hospoda na hřišti
2. Hostinec u Nevřelů

**Sudice** –

1. 1x restaurace s celodenním stravováním
2. 1x pohostinství

**Šilheřovice** –

1. Hospůdka u zastávky
2. Restaurace Dolní dvůr
3. Restaurace golfový klub

**Štěpánkovice** – 5x

**Velké Hoštice** – 2x občerstvení

**Vřesina** – 3x

#### **Zemědělství:**

**Bělá** – 2 (soukromí zemědělci)

**Bohuslavice** – 3x

**Bolatice** – 5x (soukromí zemědělci)

**Dolní Benešov** –

1. Bilík
2. Pačka
3. Sekaczek

**Hať**

**Hlučín** – 4x

**Chuchelná** – 2x

**Kobeřice** – 4x

**Kozmice** –

1. Sassaroli Iva
2. Bruno Lokaj
3. Ivo Kaspar

**Kravaře** – 18 soukromě hospodařících zemědělců

**Ludgeřovice** – 4 soukromí zemědělci

**Markvartovice** – cca 16x

**Oldřišov** – 4x SHR (Klapetek, Wittek, Hartman, Fabián)

**Rohov** – 1x

**Strahovice** – 3x soukromí zemědělci

**Šilheřovice** – soukromí zemědělci

**Štěpánkovice** – 5x

**Třebom** –

1. S. Fic
2. M. Radoschovská
3. I. Diatková

**Velké Hoštice** – Josef Prokš

**Vřesina** – 2x

**Závada – 1x**

**Lesnictví:**

**Bolatice – V. Polášek**

**Hlučín – 1x**

**Markvartovice – cca 3x**

**Oldřišov – Fabián**

**Rybníkářství:**

**Bohuslavice – 1x**

**Kravaře – Vaněk**

**Tradiční řemesla:**

**Bohuslavice – instalatéři, autooprava**

**Bolatice – min. 10 (instalatéři, autoopravy, čalouník)**

**Dolní Benešov – pekař, truhlář, švadlena – 2x**

**Hlučín – 14x (autoopravy, instalatéři)**

**Hněvošice – 1x cukrářství, 1x hodinářství**

**Kozmice – pneuservis, autoelektrika, autoopravná, instalatér-topenář, pokrývač**

**Kravaře – 4x instalatéři, malíři, opravná obuvi, holičství-kadeřnictví**

**Ludgeřovice – min.10x – 3x autoopravy, 3x instalatérství, 1x čalouník, 2x malíři, opravář hodin, kominík, kameník**

**Petřkovice – 20x**

**Služovice – min. 5x**

**Strahovice – stavební řemesla cca 30x (zedníci, pokrývači, instalatéři, topenáři)**

**Šilheřovice – instalatéři, autoopravy – 2x, čalounictví, doprava – 2x, zedníci...**

**Velké Hoštice – 10x (truhlářství, 2x klempířství, krejčovství, 2x malířské a natěračské práce, stolařství, 2x kadeřnictví, podlahářství)**

**Vřesina – instalatér, zedník, obkladač, švadlena**



***Golfová hřiště:***

**Kravaře  
Šilheřovice  
Velké Hoštice**

***Jezdecký areál:***

**Bolatice  
Hlučín  
Ludgeřovice  
Šilheřovice  
Štěpánkovice**

***Tenisový kurt/hala:***

**Bělá  
Bohuslavice  
Darkovice  
Dolní Benešov  
Hať  
Hněvošice – kurt  
Hlučín  
Chlebičov  
Chuchelná  
Kobeřice  
Kozmice  
Kravaře  
Ludgeřovice – kurt  
Pišť  
Služovice  
Strahovice  
Sudice  
Štěpánkovice  
Velké Hoštice  
Vřesina  
Závada**

***Squashová hala/kurt:***

**Bolatice – kurt  
Dolní Benešov  
Šilheřovice**

***Minigolf:***

**Hlučín  
Kravaře  
Pišť  
Strahovice**

**Sportovní víceúčelová hala:**

Bělá  
Bolatice  
Darkovice  
Dolní Benešov  
Hať – tělocvična  
Hlučín  
Chlebičov  
Kravaře  
Ludgeřovice  
Petřkovice  
Oldřišov  
Strahovice  
Sudice  
Šilheřovice  
Velké Hoštice

**Zimní stadion:**

Kravaře

**Koupaliště/bazén:**

Bolatice  
Darkovice  
Hlučín  
Chlebičov  
Kravaře  
Šilheřovice

**Posilovna:**

Bolatice  
Darkovice  
Dolní Benešov  
Hať  
Hlučín  
Kobeřice  
Kravaře  
Ludgeřovice  
Oldřišov  
Rohov

**Inlinové sportoviště/skateboard:**

Bohuslavice

**Letiště:**

Dolní Benešov  
Velké Hoštice

**Jiné:**

Bělá – dětská hřiště, fotbalové hřiště

**Bolatice** – hřiště volejbal, dětská hřiště, horostěna, fotbalová hřiště, hřiště s UT  
**Darkovice** – plážový volejbal, nohejbal  
**Hat'** – 3x fotbalová hřiště tráva + plochy pro sport asfalt  
**Hněvošice** – malá tělocvična, relaxační zóna  
**Hlučín** – dětská hřiště, fotbalová hřiště, víceúčelová hřiště  
**Chuchelná** – Fotbalové hřiště, volejbalové hřiště  
**Kobeřice** – fotbalové hřiště, školní hřiště + běžecká dráha, kurty, volejbalová hřiště, dětské hřiště  
**Kozmice** – Fotbalové hřiště, víceúčelové hřiště, hřiště pro plážový volejbal  
**Kravaře** – hřiště volejbal, badminton, dětské hřiště, fotbalové hřiště  
**Oldřív** – dětské hřiště, fotbalové hřiště  
**Rohov** - 2x dětské hřiště (1x dětské hřiště s hr. prvky pro účely MŠ a 1x veřejnost), fotbalové hřiště  
**Služovice** – fotbalové hřiště, dětská hřiště  
**Strahovice** – fotbalové hřiště + tréninkové hřiště, 3x dětská hřiště  
**Sudice** – přírodní kluziště v zimě  
**Šilheřovice** – dětské hřiště, fotbalové hřiště  
**Velké Hoštice** – univerzální hřiště, kluziště, 3x fotbalové hřiště  
**Vřesina** – kurt, volejbal

**Zámek:****Dolní Benešov** – Zámek Dolní Benešov**Hlučín** – Hlučínský zámek**Kravaře** – Zámek Kravaře**Šilheřovice****Velké Hoštice** – Zámek Velké Hoštice**Závada** – Středověký hrádek**Kostel:****Bělá** – Kostel svatého Jana Křtitele**Bohuslavice** – Nejsvětější trojice**Bolatice** – Kostel svatého Stanislava**Darkovice** – Kostel sv. Hedviky**Dolní Benešov** – Kostel sv. Martina**Hať** – Kostel sv. Matouše**Hněvošice** –

1. Dřevěný kostel sv. Petra a Pavla, kulturní památka
2. Kostel Krista – Dobrého pastýře, nový 1996

**Hlučín** –

1. Kostel sv. Jana Křtitele
2. Kostel sv. Markéty
3. Kostel Panny Marie Nanebevzaté
4. Červený kostel

**Chuchelná** – Povýšení sv. Kříže – novodobý**Kobeřice** – Nanebevzetí Panny Marie**Kozmice** – Kostel sv. Floriána**Kravaře** –

1. Kostel sv. Bartoloměje v Kravařích
2. Kostel sv. Mikuláše v Koutech

**Ludgeřovice** – Sv. Mikuláše**Oldřív** – Narození Panny Marie**Přít'** – Kostel sv. Vavřince a Mariánská poutní svatyně**Strahovice** – Sv. Augustýna**Sudice** –

1. Chrám svatého Jana Křtitele – římskokatolický
2. Evangelický a pravoslavný kostel

**Šilheřovice** – Nanebevzetí Panny Marie**Štěpánkovice** – Sv. Kateřiny**Třebom** – Sv. Jiří**Velké Hoštice** – Svatého Jana Křtitele**Vřesina** – Sv. Viléma**Závada** – Sv. Urbana**Kaple/Boží muka:****Bělá** – Kaple Panny Marie Lurdské

1. Bohuslavice – 5ks (bez názvu)
2. Kamenné a dřevěné kříže na výjezdech z obce

**Bolatice** –

1. Sv. Mikuláše
2. Sv. Jana Nepomuckého

**Darkovice** – Kaple sv. Floriána**Dolní Benešov** – Kaple sv. Kříže

**Hat'** –

1. Sv. Urbana
2. Sv. Jana

**Hněvošice** – Kapličky na ul. Opavské 4x, u rodinných domů**Hlučín** –

1. Kaple na ulici Cihelní
2. Kaple Panny Marie

**Chlebičov** – Kaple Panny Marie Růžencové**Kobeřice** – Kaple

1. Sv. Urban
2. Blahoslavené Panny Marie Lurdské
3. Božského Srdce Páně
4. Kaple Krista Krále
5. Kaple Nejsvětější trojice
6. Sv. Jana Nepomuckého
7. Sv. Antonína Paduánského

**Kozmice** – Švédská kaple**Kravaře** –

1. Kaple sv. Michala
2. Kaple sv. Floriána

**Ludgerovice** –

1. Švédská kaple
2. Kaple U Tichého
3. 2 bezejmenné
4. 1x Boží muka – bezejmenná

**Malé Hoštice** –

1. Kaple Panny Marie
2. Kaplička sv. Jana Nepomuckého

**Markvartovice** – kaple sv. Trojice**Oldřív** –

1. Sv. Antonína
2. Sv. Hubert
3. Sv. Ambrož
4. 3x bezejmenné

**Petřkovice** – Nanebevstoupení Panny Marie**Píšť** –

1. Kaple sv. Jana Nepomuckého
2. Boží muka na katastru obce

**Rohov** –

1. Kaple sv. Petra a Pavla
2. Boží muka u zemědělského statku

**Služovice** –

1. Kaple Nanebevzetí Panny Marie ve Služovicích
2. Kaple Navštívení Panny Marie ve Vrbce
3. Kaple sv. Jana Křtitele

**Strahovice** –

1. Kaple Panny Marie Schonstattské
2. Kaple sv. Jana Křtitele
3. Kaple Panny Marie Pomocné
4. Kaple sv. Urban
5. Boží muka – Sv. Antonička
6. Boží muka - Sv. Florián
7. Boží muka – Lamlův kříž
8. Boží muka – Komárkův kříž
9. Boží muka – Nevřelův kříž
10. Boží muka – Hladíkův kříž

**Sudice** – 7 ks ( 6ks křížů a 1 mariánský sloup)

**Šilheřovice** –

1. Sv. Hubert
2. Sv. Jana Nepomuckého

**Štěpánkovice** – Sv. Josefa

**Třebom** – Sv. Anny

**Velké Hoštice** – Panny Marie

**Vřesina** – Kaplička Na Chabovci

#### **Galérie:**

**Hlučín** – Červený kostel

#### **Muzeum/skanzen:**

**Bolatice** – Skanzen lidových tradic

**Hlučín** –

1. Muzeum Hlučínska
2. Areál čs. Opevnění Hlučín – Darkovičky

**Kravaře** – Zemské muzeum Kravaře

**Petřkovice** – Hornické muzeum Landek

#### **Památník:**

**Bohuslavice** –

1. Pomník sovětským letcům padlým v obci
2. Desky padlých farníků (Bohuslavice, Bělá, Závada – umístěno na zadní straně oltáře)
3. Pomník padlým rodákům ve 2. světové válce

**Dolní Benešov** – Obětím I. a II. světové války

**Hněvošice** – Památník osvobození obce II. světová válka

**Hlučín** – Památník a pohřebiště ruské armády

**Kobeřice** – Památník padlým

**Kozmice** – Památník padlých 1. A 2. světové války

*Malé Hoštice* – P. Jakartice – Památník osvobození 2. Světové války

**Markvartovice** – Padlým obou světových válek

**Oldřišov** – Pískovcový balvan k osvobození obce Oldřišov

**Rohov** –

1. Památník padlých německých vojáků z I. a II. světové války
2. Památník padlých ruských vojáků z II. světové války

**Sudice** –

1. Tank
2. Letadlo
3. Český památník
4. Německý památník
5. Pamětní deska

#### **Stavební historický objekt:**

**Bohuslavice** –

1. Špakovská kovárna
2. Kůlna na selském dvoře u Miketů

**Darkovice** – čs. Opevnění Orel

**Hlučín** –

1. Bývalá restaurace Slezan
2. Farní budova
3. Hasičská sušárna

4. Hlučínské hradby
5. Kremerova vila
6. Radnice s Mírovým náměstím
7. Rodinný dům
8. Tajemný kámen „bábovka“
9. Vodárna

**Kravaře** – Budova MěÚ Kravaře

**Oldřišov** – Zámek

*Petrkovice* –

1. Areál šachty Anselm
2. Areál šachty Oskar

**Píšť** – Římskokatolický farní úřad

**Rohov** –

1. Areál bývalého státního statku a areál zemědělského stavení – č. p. 20
2. 3x srubek (špýchar)

**Náhrobek/hřbitov:**

**Bělá** – Památník obětem 1. světové a 2. světové války

**Bolatice** – Památník obětem 2. světové a 1. světové války

**Darkovice** – hřbitov

**Hat'** – Pomníky obětem I. a II. světové války

**Hněvošice** –

1. Památník obětem II. světové války
2. Památník padlých v I. a II. světové válce

**Hlučín** –

1. Mauzoleum rodiny Wettekampovy
2. Pietní místo židovského pohřebiště

**Kobeřice** – hřbitov

**Kravaře** – 2x Památník obětem 1. světové války

**Ludgerovice** –

1. Památník obětem 1. světové války (Vrablovec)
2. Památník obětem 2. světové války (hřbitov)

**Markvartovice** – hřbitov u kaple sv. Trojice

**Oldřišov** –

1. Památník obětem 1. světové války
2. Válečný hrob padlých ve 2. světové válce

**Píšť** – Obecní místní hřbitov

**Služovice** – Pamětní deska padlých za II. světové války

**Strahovice** –

1. Památník obětem 1. světové a 2. světové války u kostela
2. Společný hrob padlých vojáků za 2. světové války

**Sudice** –

1. Římskokatolický hřbitov
2. Evangelický hřbitov

**Šilheřovice** –

1. Památník obětem 1. A 2. světové války
2. Pieta

**Třebom** – Památník obětem 1. světové války

**Velké Hoštice** – Pomník padlým

**Vřesina** – Památník padlých a obětem války

**Závada** – Hřbitov – nový od roku 2011

**Park:**

**Darkovice** – Veřejný prostor oddechu a setkávání, parková úprava ve sportovně rekreačním areálu

**Dolní Benešov** – Zámecký park

**Hněvošice** – Relaxační zóna

**Kobeřice** – Cyklostezka

**Kravaře** – Zámecký park

**Markvartovice** – parčík u hřbitova

**Oldřišov** – Zámecký park

**Sudice** – Náměstí

**Šilheřovice** – Zámecký park

**Velké Hoštice** – Zámecký park

**Dřevina:**

**Bohuslavice** –

1. Struhalův dub

2. Dominikův dub

**Hať** –

1. Lípa na farském dvoře

2. Topol černý u točny autobusu

**Hlučín** –

1. Buk lesní červenolistý

2. Buk lesní

3. Javor mléč

4. Lípa srdčitá

**Markvartovice** – dub u kaple sv. Trojice

**Oldřišov** – Metasekvoj čínská

**Vřesina** – Mechtilden eiche

**Jiné:**

**Hněvošice** – Přírodní rezervace Hněvošický ráj

**Chuchelná** – Kaple sv. Kříže – hrobka knížat Lichnovských

**Petřkovice** – Socha Jana Křtitele z roku 1817

**Velké Hoštice** – Vojenská pevnůstka (bunkr)



**Leden:**

**Bělá** – Obecní ples

**Bolatice** –

1. Obecní ples
2. Masopust

**Bohuslavice** – leden/únor plesy spolků a organizací

**Dolní Benešov** –

1. Myslivecký ples
2. Rybářský ples
3. RETRO ples

**Hať** – Novoroční koncert v chrámu sv. Matouše

**Hněvošice** – leden/únor Společenské plesy zájmových organizací

**Hlučín** – Společenský ples města Hlučín

**Chlebičov** – leden/únor plesy

**Chuchelná** – Plesy v plesové sezóně

**Kravaře** –

1. Tříkrálový koncert
2. Zámecký ples

**Ludgerovice** – Reprezentační ples obce – zahájení plesové sezóny

*Malé Hoštice* – Plesy společenských organizací

**Markvartovice** - Plesy

**Oldříšov** – leden/únor – Obecní ples

*Petřkovice* – Obecní ples

**Služovice** – leden/únor – Plesy (Sportovní, Hasičský, Společenský, Myslivecký a Maškarní)

**Strahovice** –

1. Leden/únor - Obecní ples
2. Leden/únor - Papučový bál

**Sudice** -

1. Společenský ples sdružení rodičů STROM
2. Maškarní ples pro děti – maškarní ples pro děti v maskách a nejen pro ně, zábavný program s klauny a diskotéka STROM

**Šilheřovice** –

1. Obecní ples
2. Novoroční koncert

**Štěpánkovice** – leden/únor – Plesy

**Třebom** – leden/únor – Setkání s důchodci

**Velké Hoštice** – leden/únor – Plesy

**Vřesina** –

1. Obecní ples
2. Novoroční koncert – po Novém roce
3. leden/únor/březen – společenské plesy

**Závada** – leden/únor – Společenské plesy

**Únor:**

**Darkovice** – Pochování basy

**Dolní Benešov**-

1. XIII. Hlučínský bál
2. Ples – pořádají „Benešovští rodiči“
3. Městský reprezentační ples
4. ZUMBA ples

**Kobeřice** – únor/březen – Masopustní rej

**Kravaře** – Pochování basy – maškarní bál pro dospělé

**Strahovice** – Pochování basy

**Sudice** –

1. Společenský ples dobrovolných hasičů
2. Společenský ples – pochování basy v maskách TJ Sokol Sudice

**Velké Hoštice** – Vítání občanků

**Březen:**

**Bělá** – Vítání jara

**Bolatice** – Vítání jara

**Dolní Benešov** –

1. Hasičský bál
2. MDŽ s mažoretkami
3. XXI. Rock and roll ples

**Hněvošice** – březen/duben - Velikonoční výstavka

**Hlučín** – Omlazovna – společensko-taneční večer pro starší a ty, kteří se chtějí bavit jako zamlada

**Kravaře** –

1. Bešeda u peřa – akce věnována regionálnímu folklóru
2. Vítání občanků – přivítání nových občanků do svazku města
3. Velikonoce na zámku - prodejně-výstavní akce s velikonoční tematikou

*Malé Hoštice* – Vítání jara

**Služovice** – Josefovská zabíjačka

**Sudice** – Vítání jara Mařoch – Průvod obcí s Morenou ke splavu, zapálení a hození do vody, návrat do obce s letečkem

**Šilheřovice** – Den pro ženu

**Velké Hoštice** – Turnaj ve florbale

**Vřesina** – Josef - předvečer

**Duben:**

**Bělá** – Stavění máje

**Bolatice** – Stavění máje

**Darkovice** – Stavění máje

**Dolní Benešov** –

1. Šachový turnaj mládeže
2. Vítání občanků – v obřadní síni MÚ
3. Tradiční oldies velikonoční zábava
4. Tradiční setkání seniorů

**Hněvošice** – Den Země

**Chuchelná** – Pálení čarodějnic

**Ludgeřovice** – Pálení čarodějnic

*Malé Hoštice* – Rej čarodějnic

**Markvartovice** –

1. Den Země
2. Vítání jara
3. Pálení čarodějnic

**Oldřišov** – Stavění máje

*Petrkovice* – Velikonoční výstava tradičních výrobků

**Služovice** –

1. Slet čarodějnic
2. Stavění máje

**Strahovice** –

1. Tragačování
2. Stavění máje

**Velké Hoštice** – Stavění máje

## Vřesina – Stavění máje

### *Květen:*

**Bělá** – Kácení máje

**Bolatice** – Kácení máje

**Darkovice** –

1. Kácení máje
2. Májový ples lásky

**Dolní Benešov** – 3. Ročník Železného hasiče

**Hat'** –

1. Koncert Hudba nezná hranic
2. Oslavy Dne matek

**Hněvošice** – oslava Dne matek

**Hlučín** – Muzejní noc – kulturní program nad rámec běžných výstav v muzeu, otevření do pozdních hodin

**Chlebičov** – Kácení máje

**Kobeřice** – Oslava Dne matek

**Kravaře** –

1. Janáčkův máj – koncert
2. Stavění a kácení máje

**Ludgeřovice** – Janáčkův máj (koncert v chrámu sv. Mikuláše)

*Malé Hoštice* – Den Matek

**Markvartovice** – Kácení máje

**Oldřišov** – Kácení máje

**Služovice** – květen/červen –

1. Dětský den
2. Kácení máje

**Strahovice** –

1. Kácení máje
2. Svatofloriánské setkání hasičů

**Sudice** – Stavění máje – domácí fotbalový zápas v kopané, potom táborák, rej čarodějnic a stavění máje

**Šilheřovice** –

1. Stavění máje
2. Koncert ke Dni matek
3. Kácení máje

**Třebom** –

1. Stavění máje
2. Kácení máje

**Velké Hoštice** –

1. Den matek
2. Kácení máje

### *Červen:*

**Bohuslavice** – Dětský den

**Dolní Benešov** –

1. Dětský den – ZŠ Dolní Benešov
2. Hudební jaro na Hlučínsku
3. Zvěřinové hody na Kamenci a noční karneval
4. Den mažorettek – pořádají mažoretky Excelent
5. Den otevřených dveří – pořádají hasiči

**Hněvošice** – Hněvošický odpust

**Hlučín** –

1. Dětský den – konaný ve spolupráci řady spolků a institucí v Hlučíně, bohatý kulturní a sportovní program pro děti, atrakce, soutěže, hry atd.
2. Hlučínské slavnosti – městské slavnosti s bohatým kulturním programem

**Kravaře –**

1. Zahradní slavnost
2. Prajzská rely – soutěž historických vozidel

**Markvartovice –**

1. Dětský den
2. Odpust na sv. Trojici

**Oldřišov –**

1. Dětský den
2. Smažení vajec

**Sudice –**

1. Kácení máje – domácí fotbalové utkání poté losování o máj a jeho kácení
2. Dětský den – zábavně odpoledne pro děti plné soutěží a her pořádá sdružení rodičů STROM a ZŠ
3. Sudický odpust – dvoudenní akce v sobotu v 17.00 hod. mše svatá, pak na náměstí diskokarneval s ohňostrojem. Neděle v 10.00 hod. mše svatá v chrámu sv. Jana Křtitele, odpoledne kulturní a sportovní vystoupení, kolo štěstí a velmi bohaté občerstvení

**Štěpánkovice – Den obce****Třebom – Den dětí****Velké Hoštice – Den dětí****Vřesina – Dětský den****Červenec:****Bolatice – Hlukfest****Bohuslavice –**

1. Myslivecká slavnost
2. Annenská slavnost

**Darkovice – Krmáš**

**Hlučín – Festival Kultury Hlučínska a jarmark řemesel – přehlídka lidových souborů, orchestrů a zájmových skupin z Hlučínska s ukázkami tradičních lidových řemesel**

**Chlebičov –**

1. Myslivecké dny
2. Chovatelská výstava

**Kobeřice – Sportovní slavnost – 3 dny kulturní program vč. Kanevalů**

**Kravaře –**

1. Pivní slavnosti
2. Oldies párty – diskotéka pro „starší a pokročilé“ se skupinou The Hurican

**Ludgeřovice – přelom červenec/srpen – Letní radovánky**

**Markvartovice – Výstavy zvířat - ČSCH**

**Služovice –**

1. Vinné hody
2. Vrbecký odpust

**Strahovice – Strassenfest**

**Šilheřovice – Pivní slavnosti s jarmarkem tradičních řemesel**

**Třebom – Posezení s živou hudbou**

**Velké Hoštice – Obecní slavnosti**

**Závada – Oslavy založení obce – vítání prázdnin – 5. července**

**Srpen:**

**Bolatice – Dožínky**

**Bohuslavice –**

1. Zahradkařská slavnost
2. Táborák na ukončení prázdnin

**Hat' – Dožínkové slavnosti**

**Hněvošice – Myslivecké hody**

**Hlučín – srpen/září – Štěrkovna Open Music – rockový hudební festival**

**Chlebičov** – Výstava ovoce a zeleniny

**Kobeřice** – Odpustové slavnosti – 3 dny kulturní program vč. Karnevalů

**Kravaře** – Veteráni na zámku – přehlídka historických vozidel

**Ludgeřovice** – Country karneval

**Markvartovice** –

1. Memoriál K. Janoše – SDH
2. Kynologické soutěže

**Píšť** – Koncert duchovní hudby

**Služovice** –

1. Myslivecké hody
2. Country estráda

**Strahovice** – Odpustové odpoledne

**Šilheřovice** – Šilheřovická pouť s koncertem

**Štěpánkovice** – Zahradkářská slavnost

**Třebom** – Táborák

**Vřesina** –

1. Dožínky
2. Ukončení prázdnin – poslední sobota v srpnu

**Září:**

**Bolatice** –

1. Den bez aut
2. Kobzolfest

**Bohuslavice** - Strassenfest

**Darkovice** – Strassenfest

**Hať** –

1. Výstava drobného zvířectva
2. Výstava zahradnických výpěstků

**Hlučín-**

1. Koláčobraní na Hlučínsku – gastronomická akce spojená s ochutnávkami různých druhů koláčů z hlučínských pekáren
2. Hlučínský krmáš – bohatý kulturní program, kolotoče, atrakce pro děti, vystoupení známých osobností, festival ohňostrojů

**Chuchelná** – Uliční slavnost

**Kobeřice** – Den obce

**Ludgeřovice** – září/říjen – Svatováclavský hudební festival

*Malé Hoštice* – Malohoštický odpust

**Markvartovice** –

1. Krmáš
2. Vítání prvňáčků

**Oldříšov** –

1. Posvícení
2. Drakiáda

*Petřkovice* – Zahradkářská výstava – každý 2 rok

**Šilheřovice** – září/říjen – Uliční slavnosti

**Velké Hoštice** – Výstava hroznů Slezska

**Říjen:**

**Darkovice** – Odpust

**Hlučín** – Omlazovna – společensko-taneční večer pro starší a ty, kteří se chtějí bavit jako zamlada

**Chuchelná** – Setkání s duchodci

*Malé Hoštice* –

1. Fotbalový turnaj složek „O pohár starosty“
2. Rej strašidel

**Oldřišov** – Strašidýlkování

**Služovice** – Drakiáda

**Velké Hoštice** –

1. Broučci – MŠ
2. Setkání s důchodci – říjen/listopad

**Listopad:**

**Bolatice** – Den strašidel

**Bohuslavice** –

1. Den strašidel
2. Výstava perníků

**Dolní Benešov** –

1. Výlov rybníku Nezmar
2. I. adventní koncert v kostele sv. Martina

**Hat'** – Folklorní soubor KOLAJA – listopad sudého roku

**Hněvošice** –

1. Vesnická zabíjačka
2. Rozsvícení vánočního stromu

**Hlučín** –

1. Rozsvícení vánočního stromu
2. Vánoční výstava – výstava betlémů a vánoční tematiky v Muzeu Hlučínska

**Chuchelná** – Vinobraní

**Kobeřice** – Krmášové posezení

**Kravaře** –

1. Svatební veletrh
2. Rozsvěcování vánočního stromu
3. Karmašové posezení se seniory

**Ludgeřovice** – Krmášová zábava

**Malé Hoštice** – Předvánoční jarmark

**Služovice** – Vesnické strašení

**Sudice** – Krmáš – v 8,30 hod mše svatá v chrámu sv. Jana Křtitele, odpoledne 15.00 hod restaurace Zlatý Džbán – kulturní vystoupení

**Šilheřovice** – Pletení adventních věnců

**Třebom** – Lampionový průvod

**Velké Hoštice** –

1. Divadelní představení
2. Rozsvěcování vánočního stromu – listopad/prosinec

**Prosinec:**

**Bolatice** – Koledy ve skanzenu

**Bohuslavice** – Adventní jarmark

**Darkovice** – Zpívání u vánočního stromu

**Dolní Benešov** –

1. Mikulášení na rynku
2. II. Adventní koncert v kostele sv. Martina
3. Děti dětem – setkání postižených dětí MS kraje
4. Rockové vánoce 2011
5. Předvánoční setkání na rynku
6. III. Adventní koncert v kostele sv. Martina
7. Vánoční koncert Městského orchestru mladých

**Hat'** – Vánoční ladění

**Hněvošice** – Posezení se seniory

**Chuchelná** – Mikulášský jarmark

- Kobeřice** – Zpívání u vánočního stromku  
**Kozmice** – Rozsvícení vánočního stromu  
**Kravaře** – Vánoce na zámku – prodejně-výstavní akce s vánoční tematikou  
**Ludgeřovice** – Adventní koncerty  
**Malé Hoštice** –
1. Vánoce v obecním domě
  2. Vánoční koncert
  3. Silvestrovský běh
- Markvartovice** – Vánoční jarmark spojený s podáváním punče  
**Oldřišov** – Obecní zabíjačka  
**Petřkovice** – Vánoční výstava tradičních výrobků  
**Služovice** –
1. Mikulášská nadílka
  2. Vánoční besídka
- Strahovice** –
1. Mikulášský jarmark
  2. Adventní koncert
  3. Živý betlém
- Sudice** – Zpívání u vánočního stromu  
**Šilheřovice** –
1. Zpívání u stromečku
  2. Vánoční koncert
- Třebom** – Mikulášská nadílka  
**Velké Hoštice** –
1. Rozsvícení vánočního stromu – listopad/prosinec
  2. Vánoční koncert
  3. Turnaj v ping-pongu
- Vřesina** –
1. Adventní trhy – sobota před adventem
  2. Štěpánovské koledování – 26. Prosince

#### Celkový počet kulturně-společenských akcí

<i>Měsíc konání</i>	<i>Hlučínsko celkem</i>	<i>Hlučínsko</i>	<i>Hlučínsko západ</i>
Leden	37	16 (1 Petřkovice)	21 (1 Malé Hoštice)
Únor	11	5	6
Březen	16	7	9 (1 Malé Hoštice)
Duben	22	12 (1 Petřkovice)	10 (1 Malé Hoštice)
Květen	29	12	17 (1 Malé Hoštice)
Červen	22	12	10
Červenec	19	8	11
Srpen	21	11	10
Září	19	11 (1 Petřkovice)	8 (1 Malé Hoštice)
Říjen	9	2	7 (2 Malé Hoštice)
Listopad	23	9	14 (1 Malé Hoštice)
Prosinec	37	18 (1 Petřkovice)	19 (3 Malé Hoštice)
<b>celkem</b>	<b>265</b>	<b>123 (3 Petřkovice)</b>	<b>142 (11 Malé Hoštice)</b>

**Leden:**

**Strahovice** – Žákovský turnaj v minikopané

**Markvartovice** – turnaje

**Únor:**

**Bolatice** –

1. Volejbal
2. Flora

**Strahovice** – Bedmintonový turnaj

**Březen:**

**Darkovice** – Fotbalové utkání I. B třídy – jaro, podzim

**Kravaře** – Golfové turnaje – od jara do podzimu

**Ludgeřovice** – Bowlingový turnaj „O pohár starosty obce“

**Duben:**

**Hlučín** – Hlučínská lilie – tradiční taneční postupová soutěž

**Kravaře** – Američtí buldoci

**Ludgeřovice** – Ludgeřovická 15 – běžecké závody

**Květen:**

**Hlučín** –

1. Hlučín Cup – simulace zásahové činnosti Sboru dobrovolných hasičů Hlučín
2. Hlučínský talent – tradiční taneční soutěž v moderním, scénickém a orientálním tanci

**Strahovice** – Pouliční turnaj v kopané

**Sudice** –

1. Stavění máje – domácí fotbalový zápas v kopané, potom táborák, rej čarodějnic a stavění máje
2. VII. Ročník o pohár starosty Sudic ve střelbě – střelecká soutěž ve střelbě z malorážky, 30 ran v leže

**Vřesina** – Volejbal Vřesina

**Červen:**

**Bělá** – Sportovní slavnost

**Bolatice** –

1. Sportovní slavnost
2. Turnaj o pohár starosty – fotbal

**Bohuslavice** – Hasičská slavnost

**Hat'** –

1. Mezinárodní turnaj v kopané žáků
2. Mezinárodní turnaj mladých hasičů
3. Fotbalový turnaj žákovských družstev

**Hněvošice** – Turnaj benjamínků v kopané „O pohár starosty obce“

**Kozmice** – Volejbalový turnaj o putovní Kozmický krygl

**Kravaře** –

1. Běh zámeckým parkem
2. Novofundlandští psi
3. Prajzská Rely

**Ludgeřovice** –

1. Turnaj minižáků v kopané
2. Mezinárodní turnaj „starých pánů“ v kopané

**Markvartovice** – Turnaj žáků, benjamínků

**Petřkovice** – Běh olympijského dne



**Rohov –**

1. Sportovní slavnost
2. Půlmaratón Kietrz – Rohov – maratónský běh

**Sudice –** Kácení máje – domácí fotbalové utkání poté losování o máje a jeho kácení

**Šilheřovice –** Turnaj o pohár starosty – fotbal žáci

**Štěpánkovice –**

1. Den obce
2. Turnaj ve fotbale amatérů

**Vřesina –** Turnaj 3 konců – fotbalová slavnost

**Červenec:**

**Bohuslavice –** Sportovní slavnost

**Darkovice –**

1. červenec/srpen – Východ-Západ (fotbalové utkání)
2. Tenisový turnaj
3. Big Holiday Cup – turnaj v kopané s mezinárodní účastí
4. Hasičská soutěž a slavnost – léto

**Hněvošice –**

1. Fotbalový turnaj zájmových sdružení, Sportovní slavnost na hřišti
2. Hněvošický pahorek – soutěž hasičů
3. Oblastní výstava německých ovčáků – kynologický klub

**Hlučín –** Plavecký maratón O pohár starosty města Hlučín – dálkový plavecký závod na hlučínském jezeře

**Kobeřice –** Sportovní slavnost – fotbalové a volejbalový turnaj

**Kozmice –**

1. Turnaj v minikopané
2. Turnaj v tenise – červenec/srpen

**Oldříšov –** Sportovní slavnost

*Petřkovice –* Tenisový turnaj neregistrovaných - dospělí

**Služovice –**

1. Sportovní slavnosti (turnaj v malé kopané)
2. Hasičské slavnosti – červenec/srpen

**Strahovice –**

1. Hasičské slavnosti
2. Sportovní slavnosti

**Sudice –** Sportovní slavnost – dvoudenní akce sportovců, fotbalové a volejbalové zápasy, kolo štěstí, tombola, bohaté občerstvení

**Velké Hoštice –** Obecní sportovní slavnost

**Srpen:**

**Bělá –** Hasičská slavnost

**Bolatice –** Hasičská slavnost

**Hať –** Turnaj pouliční kopané HAPOKO (již více než 30 let)

**Chuchelná –** Sportovní slavnost

**Kobeřice –** Tenisový turnaj

**Kozmice –** Turnaj ulic v kopané

**Ludgeřovice –** Firefighters challenge (mezinárodní TFA soutěž dvojic hasičů)

**Oldříšov –** Hasičská slavnost

**Služovice –** Memoriál Josefa Wihody

**Šilheřovice –** Fotbalové utkání o mistra Šilheřovic – srpen/září

**Vřesina –**

1. Volejbal Vřesina Open
2. Turnaj přípravek – mezinárodní (PR, SR) - fotbal

**Září:**

**Hať –** Soutěž leteckých modelářů v RCA

**Hněvošice** – Okresní liga mládeže v požárním sportu

**Vřesina** –

1. Volejbal – ukončení sezóny
2. Čučo cup – nohejbal

**Říjen:**

**Kravaře** –

1. Plave celé město
2. Rybářské závody
3. Hubertova jízda

**Sudice** – VII. Ročník putovní pohár René Vitáska ve střelbě – střelecká soutěž z velkorážní pistole, ráže 6,35 – 9 mm Magnum o pohár

**Vřesina** - Hlučínsko – Vřesinská šlápota

**Listopad:**

**Kravaře** – Pohár starosta města

**Velké Hoštice** – Turnaj ve volejbale

**Prosinec:**

**Bolatice** - Futsal

**Darkovice** – Vánoční turnaj ve stolním tenise

**Hněvošice** – Vánoční turnaj ve stolním tenise

**Kobeřice** – Nohejbalový turnaj

**Kozmice** – Turnaj ve stolním tenise

**Ludgeřovice** – Středoevropský pohár nadějí v karate

**Markvartovice** – Turnaj v halové kopané Orli – v tělocvičně

**Petřkovice** – Tenisový turnaj o pohár starosty - dospělí

**Služovice** – Turnaj ve stolním tenise

**Strahovice** – Vánoční turnaj ve stolním tenise

**Vřesina** – Duo nohec (domácí) – nohejbal

### **Celkový počet sportovních akcí**

<i>Měsíc konání</i>	<i>Hlučínsko celkem</i>	<i>Hlučínsko</i>	<i>Hlučínsko západ</i>
Leden	2	1	1
Únor	3	0	3
Březen	3	2	1
Duben	3	2	1
Květen	6	3	3
Červen	23	12 (1 Petřkovice)	11
Červenec	20	9 (1 Petřkovice)	11
Srpen	12	7	5
Září	4	3	1
Říjen	5	1	4
Listopad	2	0	2
Prosinec	11	6 (1 Petřkovice)	5
<b>celkem</b>	<b>94</b>	<b>46 (3 Petřkovice)</b>	<b>48</b>

**Leden:**

**Chuchelná** – Vystoupení chrámového sboru – prosinec/leden

**Strahovice** – každý týden – Spolčo pro děti a dospělé

**Únor:**

**Březen:**

**Duben:**

**Květen:**

**Bohuslavice** – Farní zahrada, svátek Nejsvětější trojice – konec května/začátek června

**Hať** – Procesí ke kapli sv. Urbana

**Hlučín** – Noc kostelů

**Kravaře** –

1. Sv. Duch – smažení vajec
2. Noc kostelů

**Červen:**

**Bolatice** – Sv. Duch – smaženice, posezení s občany, soutěže pro děti, hudba

**Darkovice** – Boží tělo – průvod k oltáři u kříže

**Dolní Benešov** – Průvod Božího těla ke čtyřem oltářům na náměstí C. Lelka

**Hať** – Procesí Božího těla

**Oldřišov** – Boží tělo

**Strahovice** –

1. Farfest
2. Sv. Duch – smažení vaječiny

**Rohov** – Rohovský odpust – obecní slavnost (duchovní a společenská akce)

**Sudice** – Sudický odpust – Dvoudenní akce v sobotu v 17.00 hod mše svatá, pak na náměstí diskokarneval s ohňostrojem. Neděle v 10.00 hod mše svatá v chrámu sv. Jana Křtitele, odpoledne kulturní a sportovní vystoupení, kolo štěstí a velmi bohaté občerstvení

**Šilheřovice** –

1. Průvod Božího těla
2. Oslava sv. Ducha – smažení vaječiny, posezení s občany, soutěže pro děti, hudba

**Vřesina** –

1. Sv. Duch – smaženice
2. Boží tělo

**Závada** - Odpust

**Červenec:**

**Štěpánkovice** – Krmáš Svoboda

**Srpen:**

**Hněvošice** – Žehnání dopravních prostředků

**Kobeřice** – Odpustové slavnosti

**Kravaře** –

1. Kravařský odpust
2. Kravařský karmaš
3. Kutský odpust
4. Kutský karmaš

**Píšť** – Pouť ke sv. Vavřinci – velká církevní slavnost a bohaté kulturní dění

**Šilheřovice** – Oslava pouti na místní faře – posezení s občany, občerstvení, hry pro děti

**Září:****Dolní Benešov** – Den farnosti a rodiny**Hněvošice** – Koncert dětských sborů**Kozmice** – Farní zájezd na poutní místo**Markvartovice** – Mše sv. za hospodyně a hospodáře u příležitosti Krmáše - dožíněk**Strahovice** – Farfest**Říjen:****Chlebičov** – Odpust**Chuchelná** – Farní den**Štěpánkovice** – Krmáš Štěpánkovice**Závada** – Krmáš**Listopad:****Oldřívov** – Karmáš**Rohov** – Karmáš – oslava vysvěcení místní kaple ( duchovní akce)**Sudice** – Krmáš – mše svatá v chrámu sv. Jana Křtitele, odpoledne v restauraci Zlatý džbán kulturní vystoupení**Šilheřovice** – Hubertská pouť**Prosinec:****Bohuslavice** –

1. Představení Živého betléma

2. Vánoční koncert chrámového sboru

**Služovice** – Vánoční koncert – hudební pásmo obohacené o vyprávění, akce určena pro všechny spoluobčany**Kravaře** –

1. Stodolastr – oslava konce roku

2. Novoroční přípitek – Silvestr (Nový rok) – ve farní stodola

**Celkový počet náboženských akcí**

<i>Měsíc</i>	<i>Hlučínsko celkem</i>	<i>Hlučínsko</i>	<i>Hlučínsko - západ</i>
Leden	2	0	2
Únor	0	0	0
Březen	0	0	0
Duben	0	0	0
Květen	5	3	2
Červen	14	8	6
Červenec	1	0	1
Srpen	8	2	6
Září	5	3	2
Říjen	4	1	3
Listopad	4	1	3
Prosinec	5	2	3
<b>celkem</b>	<b>48</b>	<b>20</b>	<b>28</b>

<i>Druh akce</i>	<i>Hlučínsko celkem</i>	<i>Hlučínsko</i>	<i>Hlučínsko západ</i>
Kulturně-společenské akce	265	123 (3 Petřkovice)	142 (11 Malé Hoštice)
Sportovní akce	94	46 (3 Petřkovice)	48
Náboženské akce	48	20	28
<i>celkem</i>	<i>407</i>	<i>189 (6 Petřkovice)</i>	<i>218 (11 Malé Hoštice)</i>

**Jesle:****Mateřská škola:****Bělá****Bohuslavice****Bolatice** – 2x**Darkovice****Dolní Benešov** – MŠ Osada Míru Dolní Benešov (Osada Míru, Zábřeh)**Hat'** – 2x**Hněvošice****Hlučín** 4x(MŠ Cihelní, MŠ Severní(+odloučené pracoviště MŠ Beneše), MŠ Darkovičky, MŠ Bobrovníky) + 1x soukromá (Školička Malí Bobři)**Chlebičov****Chuchelná****Kobeřice****Kozmice****Kravaře****Ludgeřovice** – 3x*Malé Hoštice***Markvartovice****Oldřišov***Petřkovice* – MŠ Ostrava-Petřkovice**Píšť****Rohov** – MŠ Rohov**Služovice****Strahovice****Sudice** – MŠ Sudice**Štěpánkovice****Velké Hoštice** – MŠ Velké Hoštice**Vřesina****Závada****Základní škola:****Bělá** – 1. stupeň**Bohuslavice** – oba stupně**Bolatice****Darkovice** – 1. stupeň**Dolní Benešov** – 3x (Hlavní škola, Červená škola, ZŠ Zábřeh)**Hat'****Hněvošice** – 1. stupeň**Hlučín** – 6x (1. stupeň – ZŠ Bobrovníky, ZŠ Darkovičky, 2. stupeň – ZŠ Hornická, ZŠ Rovniny, ZŠ dr. M. Tyrše, ZŠ gen. Svobody)**Chlebičov****Chuchelná** – oba stupně**Kobeřice****Kozmice** – 1. Stupeň**Kravaře** - oba stupně**Ludgeřovice** – 1x 1. Stupeň, 1x oba stupně*Malé Hoštice***Markvartovice** – 1. stupeň**Oldřišov**

*Petřkovice* – ZŠ Ostrava-Petřkovice  
**Píšť** – oba stupně  
**Služovice** – 1. Stupeň  
**Strahovice** – 1. Stupeň  
**Sudice** – ZŠ Sudice – oba stupně  
**Šilheřovice** – Základní a mateřská škola  
**Štěpánkovice** – oba stupně  
**Velké Hoštice** – ZŠ Velké Hoštice  
**Vřesina**

***Střední škola:***

**Hlučín** – 2x (Odborné učiliště a praktická škola, Gymnázium J. Kainara)  
**Šilheřovice** – Hotelová škola

***Umělecká škola/centrum:***

**Bolatice** – pobočka ZUŠ Kravaře  
**Dolní Benešov** – pobočka ZUŠ Hlučín  
**Hlučín** – ZUŠ P. J. Vejvanovského  
**Kravaře** - ZUŠ Kravaře  
**Ludgeřovice** – pobočka ZUŠ Ostrava – Petřkovice  
*Petřkovice* – ZUŠ Petřkovice  
**Strahovice** – pobočka ZUŠ Kravaře, hudební a výtvarný obor  
**Šilheřovice** – pobočka ZUŠ Hlučín, umělecká škola Jamaha

***Celoroční kino:***

**Bolatice**  
**Hlučín** – Kino Mír

***Letní kino:***

***Společenský sál mimo kulturní dům:***

**Bohuslavice** – Obecní dům – obřadní síň  
**Hať** – Hostinec u sv. Mikuláše  
**Hněvošice** –  
**Ludgeřovice** – Vrablovec  
*Malé Hoštice*  
**Markvartovice**  
**Oldřišov**  
**Píšť** – Pohostinství u Martiny  
**Strahovice** – sál u Hostince u Nevřelů, sál nad MŠ  
**Sudice**  
**Šilheřovice** – sál obecního úřadu  
**Štěpánkovice**  
**Velké Hoštice** – Pohostinství Mire  
**Vřesina**

***Kulturní dům včetně společenského sálu:***

**Bělá**  
**Bohuslavice**  
**Bolatice**  
**Darkovice**  
**Dolní Benešov** – Kulturní dům Dolní Benešov  
**Hať**  
**Hlučín** – Kulturní dům Hlučín  
**Chlebičov**

**Chuchelná**  
**Ludgeřovice**  
**Markvartovice**  
**Rohov**  
**Sluřovice**  
**řilheřovice** – sál kulturního domu  
**řtěpánkovice**  
**Závada**

***Knihovna:***

**Bělá**  
**Bohuslavice**  
**Bolatice**  
**Darkovice**  
**Dolní Beneřov** – Městská knihovna Dolní Beneřov  
**Hať**  
**Hněvořice**  
**Hlučín** – Městská knihovna Hlučín  
**Chlebičov**  
**Chuchelná**  
**Kobeřice**  
**Kozmice**  
**Kravaře**  
**Ludgeřovice**  
**Malé Hořtice**  
**Oldřiřov**  
**Petřkovice** - Pobočka knihovny města Ostravy  
**Piřť**  
**Rohov**  
**Sluřovice**  
**Strahovice**  
**Sudice**  
**řtěpánkovice**  
**Třebom**  
**Velké Hořtice** – Místní knihovna Velké Hořtice  
**Vřesina**

***Samostatné farnosti:***

**Bohuslavice**  
**Bolatice**  
**Dolní Beneřov**  
**Hať**  
**Hněvořice**  
**ŘKF Hlučín**  
**Chuchelná**  
**Kobeřice**  
**Kozmice**  
**Kravaře**  
**Ludgeřovice**  
**ŘKF Oldřiřov**  
**ŘKF Piřť**  
**Strahovice**  
**Sudice** – ŘKF Sudice + Rohov, Evangelická a pravoslavná farnost Sudice  
**ŘKF řilheřovice**  
**řtěpánkovice**  
**ŘKF Třebom**



**Velké Hoštice**  
**Vřesina**

***Církevní centra:***

**Darkovice** – u kostela sv. Hedviky

***Centrum volného času:***

**Hať** – Archa

**Hlučín** – Dům dětí a mládeže

**Kravaře**

***Jiné:***

**Bolatice** – Dětská organizace Kondor, Dětské centrum Ježeček, Skřítek

**Hněvošice** – Relaxační zóna v centru obce určená pro všechny kategorie občanů – veřejné prostranství

**Vřesina** – Paleček (soukromá školka pro děti 1-5 let)

## Návrhy pro komunitní plánování

### **II. Ekonomika Hlučínska**

- Nutno upřesnit dojíždění do zaměstnání: relevantní informace se Sčítání lidu, domů a bytů z roku 2011. Poslední dostupné informace k této problematice jsou ze Sčítání 2001.
- Lze upřesnit PO a FO – dle potřeby
- Zjistit nedostatková řemesla, služby, potřeby obyvatelstva
- Zjistit vývoj nezaměstnanosti v regionu

### **III. Cestovní ruch, rekreace a sport**

- Upřesnit ubytovací kapacity: a) typ ubytování; b) počet lůžek; c) sezónnost
- Upřesnit využitelnost (obsazenost) ubytovacích zařízení
- Zjistit aktuálnost informací o ubytovacích zařízeních na stránkách Sdružení obcí Hlučínska
- Upřesnit kapacitu stravovacích míst
- Upřesnit (aktualizovat) délku cyklostezek
- Upřesnit počet kulturních a historických objektů, pamětihodností (příloha 4)
- Upřesnit a/nebo doplnit Seznam kulturně-společenských tradičních akcí (příloha 5)
- Upřesnit a/nebo doplnit Seznam sportovních tradičních akcí (příloha 6)
- Upřesnit a/nebo doplnit Seznam náboženských tradičních akcí (příloha 7)
- Potřeby vzdělávací soustavy na základě demografického vývoje
- Doplnit NNO, jejich zaměření aktivity, vliv jejich činnosti na život v obci
- Zjistit přibližnou potřebnost finančního zabezpečení – celý bod III

### **IV. Infrastruktura**

- Zjistit a upřesnit: a) zásobování vodou; b) vlastnictví vodovodu; c) distribuci vody
- Zjistit kolik obcí má vybudovanou kanalizaci a ČOV
- Upřesnit stav kanalizace a ČOV
- Upřesnit výstavbu kanalizace a ČOV
- Zjistit přibližnou potřebnost finančního zabezpečení – celý bod IV

### **V. Životní prostředí**

- Upřesnit zjišťování údajů o kvalitě ovzduší
- Zjistit budoucí plán informovanosti – zda je potřebný nebo žádoucí nebo nutný.
- Nutno upřesnit při komunitním plánování – případné potřeby a změny informovanosti ovzduší s ohledem na geografické umístění regionu (jako součást ohrožené oblasti Moravskoslezského kraje).
- Zjistit – je svoz odpadu dostačující? Spokojenost občanů se svozem odpadů.
- Zjistit: a) spokojenost firem se zajišťovanými službami; b) kdo zajišťuje svoz odpadů...je to důležité?? nebo ne?
- Zjistit: a) je počet sběrných dvorů dostačující?; b) je vyhovující skladba sběrných dvorů podle komodit?; c) existuje v okolí některé obce černá skládka?
- Zjistit: a) je třídění odpadu dostatečné ve své šíři; b) jaký je postoj obyvatelstva ke třídění odpadu; c) poměr tříděného a netříděného odpadu (lze zjistit??)
- Zjistit: a) jaké recykláty se využívají a v jakém množství; b) kde se využívají; c) využívání v budoucnosti – kdo, co, kde a kolik; d) a co obce, které neodpověděly?
- Upřesnit: zda se jedná o přírodní vodní plochy a/nebo uměle vytvořené, zda jsou všude do vodních ploch uváděny požární nádrže, koupaliště apod.

- Upřesnit/ doplnit tabulku 15 – plocha vodních nádrží
- Upřesnit/doplnit tabulku 16 – plocha rybníků
- Doplnit: a) aktualizovat znečištěné povrchové vody a povrchové vody ohrožené znečištěním; b) jak dlouhé je časové období pro možnou změnu, ať už + nebo -; c) je znečištěný objekt v zájmu nějaké ekologické, případně jiné organizace?
- Doplnit: v čem cítí obec a občané nejvyšší riziko povodní
- Doplnit výskyt povodní: a) aktualizovat odpovědi; b) statistika povodní za posledních ?? let – zjistit, kolik posledních let je důležitých, případně změny po 1989; c) doplnit záplavová území podle kú
- Upřesnit odpověď protipovodňové ochrany: je dle názorů široké veřejnosti protipovodňová ochrana dostačující?
- Upřesnit protipovodňové zabezpečení: a) délka hrází, poldrů (je-li to potřebné/nutné); b) plán na dobudování – druh, délka, lokalita obce; c) sjednotit názvosloví protipovodňových zabezpečení
- Upřesnit: a) spokojenost/nespokojenost se správcem vodních toků (Povodí Odry); b) hlavní důvody vlastní aktivity a účasti na čištění a údržbě vodních toků
- Upřesnit problematiku hluku: a) ovlivňuje případný hluk běžný život v obcích; b) požadavek obyvatel dané obce na potřebu měření hluku
- Doplnit pravidelné informování veřejnosti o měření hluku v obcích Kozmice, Ludgeřovice a nepravidelné informování v obci Kobeřice
- Upřesnit zařazení obce dle hlučnosti: – podle potřeby obyvatelstva – hlučnost
- Upřesnit – Tabulka 17 – příčiny eroze
- Doplnit přírodní rezervace, významné krajinné prvky a chráněná území

## VI. Sociální oblast

- Doplnit existenci sociálních služeb
- Doplnit: a) druh rozšířené sociální služby; b) plán navýšení
- Doplnit typ plánované sociální služby do tabulky 20
- Doplnit: a) je dostupnost lékařské péče vyhovující; b) mají dojíždějící obyvatelé možnost využití veřejné dopravy při návštěvě lékaře
- Dopsat: a) je k dispozici místo pro zřízení ordinace; b) „uživí“ se další lékař (kolik lidí bude do jeho ordinace chodit – tzn. přepsat se od stávajících lékařů); c) jaký je postoj a názor obyvatel obcí, které dosud o zřízení ordinací neuvažují; d) počet odpovědí není v souladu s VI. 2.1 – dojíždění k lékařům!!
- Doplnit: počet a dostupnost lékáren
- V některých odpovědích si obce protiřečí – v VI.2.3 uvádějí, že nemají v plánu ordinace zřídit a v VI.2.4 uvádějí plán zřízení do 3 let!! Uvést do souladu (Bolatice, Píšť, Rohov). V tabulce VI.2.4 jsou uvedeny odpovědi podle respondentů!
- Doplnit: a) je nějaký důvod proč sociální bydlení ano nebo ne; b) jaké jsou finanční náklady na sociální bydlení (na 1 jednotku, která je?); c) jaké jsou finanční možnosti obce

## Poznámky
